Филиал публично-правовой компании "Роскадастр" по Республике Бурятия

полное наименование органа регистрации прав

Выписка из Единого государственного реестра недвижимости об объекте недвижимости

Сведения о характеристиках объекта недвижимости

На основании запроса от 19.04.2026, поступившего на рассмотрение 19.04.2026, сообщаем, что согласно записям Единого государственного реестра недвижимости:

Раздел 1 Лист 1

Земельный участок
вид объекта недвижимости

Лист № 1 раздела 1	Всего листов раздела 1: 4	Всего разделов: 8	Всего листов выписки: 54

19.04.2026г. № КУВИ-001/2026-53653035	
Кадастровый номер:	03:16:000000:7094
Номер кадастрового квартала:	03:16:000000
Дата присвоения кадастрового номера:	05.12.2011

Ранее присвоенный государственный учетный номер:	данные отсутствуют
Местоположение:	Местоположение установлено относительно ориентира, расположенного в границах участка. Почтовый адрес ориентира: Бурятия респ, р-н Прибайкальский, с Мостовка, земли бывшего совхоза "Прибайкальский".
Площадь:	2297895 +/- 13264
Кадастровая стоимость, руб.:	6778790.25
Кадастровые номера расположенных в пределах земельного участка объектов недвижимости:	данные отсутствуют
Кадастровые номера объектов недвижимости, из которых образован объект недвижимости:	03:16:000000:104
Кадастровые номера образованных объектов недвижимости:	03:16:000000:10624, 03:16:000000:10625, 03:16:000000:10626, 03:16:000000:10627, 03:16:530101:243, 03:16:530101:244, 03:16:530101:245, 03:16:530101:246, 03:16:530101:247, 03:16:530101:248, 03:16:530101:249, 03:16:530101:250, 03:16:530101:251, 03:16:530101:252, 03:16:530101:253, 03:16:530101:254, 03:16:530101:255, 03:16:530101:256, 03:16:530101:257, 03:16:530101:258, 03:16:530101:259, 03:16:530101:260, 03:16:530101:261, 03:16:530101:262, 03:16:530101:263, 03:16:530101:264, 03:16:530101:265, 03:16:530101:266, 03:16:530101:267, 03:16:530101:268, 03:16:530101:269, 03:16:530101:270, 03:16:530101:271, 03:16:530101:272, 03:16:530101:273, 03:16:530101:274, 03:16:530101:275, 03:16:530101:276, 03:16:530101:277, 03:16:530101:278, 03:16:530101:279, 03:16:530101:280, 03:16:530101:281, 03:16:530101:282, 03:16:530101:283, 03:16:530101:284
Категория земель:	Земли сельскохозяйственного назначения
Виды разрешенного использования:	для сельскохозяйственного производства
Сведения о кадастровом инженере:	Очирова Маргарита Бальжинимаевна, дата завершения кадастровых работ: 18.11.2011

ДОКУМЕНТ ПОДПИСАН
ЭЛЕКТРОННОЙ ПОДПИСЬЮ
Сертификат: 839971481847979980055521910400019784 43
Владелец: ПУБЛИЧНО-ПРАВОВАЯ КОМПАНИЯ РОСКАДАСТР
Действителен: с 24.12.2025 по 19.03.2027

полное наименование должности		инициалы, фамилия

Земельный участок
вид объекта недвижимости

Лист № 2 раздела 1	Всего листов раздела 1: 4	Всего разделов: 8	Всего листов выписки: 54

19.04.2026г. № КУВИ-001/2026-53653035	
Кадастровый номер:	03:16:000000:7094

Сведения о лесах, водных объектах и об иных природных объектах, расположенных в пределах земельного участка:	данные отсутствуют
Сведения о том, что земельный участок полностью расположен в границах зоны с особыми условиями использования территории, территории объекта культурного наследия, сельскохозяйственного угодья в составе земель сельскохозяйственного назначения, публичного сервитута	данные отсутствуют
Сведения о том, что земельный участок расположен в границах особой экономической зоны, территории опережающего развития, зоны территориального развития в Российской Федерации, игорной зоны:	данные отсутствуют
Сведения о том, что земельный участок расположен в границах особо охраняемой природной территории, Байкальской природной территории и ее экологических зон, лесопарковом зеленом поясе, охотничьего угодья, лесничества:	данные отсутствуют
Сведения о расположении земельного участка и (или) расположенного на нем объекта недвижимости в границах территории, в отношении которой принято решение о резервировании земель для государственных или муниципальных нужд:	данные отсутствуют
Сведения о результатах проведения государственного земельного надзора:	данные отсутствуют
Сведения о расположении земельного участка в границах территории, в отношении которой утвержден проект межевания территории:	данные отсутствуют
Условный номер земельного участка:	данные отсутствуют
Сведения о принятии акта и (или) заключении договора, предусматривающих предоставление в соответствии с земельным законодательством исполнительным органом государственным органом власти или органом местного самоуправления, находящегося в государственной или муниципальной собственности земельного участка для строительства наемного дома социального использования или наемного дома коммерческого использования:	данные отсутствуют

ДОКУМЕНТ ПОДПИСАН
ЭЛЕКТРОННОЙ ПОДПИСЬЮ
Сертификат: 839971481847979980055521910400019784 43
Владелец: ПУБЛИЧНО-ПРАВОВАЯ КОМПАНИЯ РОСКАДАСТР
Действителен: с 24.12.2025 по 19.03.2027

полное наименование должности		инициалы, фамилия

Земельный участок
вид объекта недвижимости

Лист № 3 раздела 1	Всего листов раздела 1: 4	Всего разделов: 8	Всего листов выписки: 54

19.04.2026г. № КУВИ-001/2026-53653035	
Кадастровый номер:	03:16:000000:7094

Сведения о том, что земельный участок или земельные участки образованы на основании решения об изъятии земельного участка и (или) расположенного на нем объекта недвижимости для государственных или муниципальных нужд:	данные отсутствуют
Сведения о том, что земельный участок образован из земель или земельного участка, государственная собственность на которые не разграничена:	данные отсутствуют
Сведения о наличии земельного спора о местоположении границ земельных участков:	данные отсутствуют
Статус записи об объекте недвижимости:	Сведения об объекте недвижимости имеют статус "актуальные"
Особые отметки:	Граница земельного участка состоит из 2 контуров. Учетные номера контуров и их площади: 1 - 1833791 кв.м, 2 - 464104 кв.м. Из объекта недвижимости образованы объекты недвижимости с кадастровыми номерами: 03:16:000000:10624, 03:16:000000:10626, 03:16:530101:243, 03:16:530101:244, 03:16:530101:245, 03:16:530101:246, 03:16:530101:247, 03:16:530101:248, 03:16:530101:249, 03:16:530101:250, 03:16:530101:251, 03:16:530101:252, 03:16:530101:253, 03:16:530101:254, 03:16:530101:255, 03:16:530101:256, 03:16:530101:257, 03:16:530101:258, 03:16:530101:259, 03:16:530101:260, 03:16:530101:261, 03:16:530101:262, 03:16:530101:263, 03:16:530101:264, 03:16:530101:265, 03:16:530101:266, 03:16:530101:267, 03:16:530101:268, 03:16:530101:269, 03:16:530101:270, 03:16:530101:271, сведения о которых носят временный характер. Сведения об ограничениях права на объект недвижимости, обременениях данного объекта, не зарегистрированных в реестре прав, ограничений прав и обременений недвижимого имущества: вид ограничения (обременения): ограничения прав на земельный участок, предусмотренные статьей 56 Земельного кодекса Российской Федерации; срок действия: с 13.05.2015; реквизиты документа-основания: карта (план) объекта землеустройства от 30.04.2015 № б/н выдан: ООО "Вертикаль". вид ограничения (обременения): ограничения прав на земельный участок, предусмотренные статьей 56 Земельного кодекса Российской Федерации; срок действия: с 13.07.2015; реквизиты документа-основания: карта план от 23.04.2014 № 10-366 выдан: ООО КРОНА. вид ограничения (обременения): ограничения прав на земельный участок, предусмотренные статьей 56 Земельного кодекса Российской Федерации; срок действия: с 13.07.2015; реквизиты документа-основания: карта план от 17.03.2014 № 0316/101/10-284 выдан: ООО КРОНА. вид ограничения (обременения): ограничения прав на земельный участок, предусмотренные статьей 56 Земельного кодекса Российской Федерации; срок действия: с 15.07.2015; реквизиты

полное наименование должности		инициалы, фамилия

ДОКУМЕНТ ПОДПИСАН
ЭЛЕКТРОННОЙ ПОДПИСЬЮ
Сертификат: 839971481847979980055521910400019784 43
Владелец: ПУБЛИЧНО-ПРАВОВАЯ КОМПАНИЯ РОСКАДАСТР
Действителен: с 24.12.2025 по 19.03.2027

Земельный участок
вид объекта недвижимости

Лист № 4 раздела 1	Всего листов раздела 1: 4	Всего разделов: 8	Всего листов выписки: 54

19.04.2026г. № КУВИ-001/2026-53653035

Кадастровый номер:	03:16:000000:7094
	документа-основания: письмо от 09.07.2013 № 1510/08-12-2013. вид ограничения (обременения): ограничения прав на земельный участок, предусмотренные статьей 56 Земельного кодекса Российской Федерации; срок действия: с 15.07.2015; реквизиты документа-основания: письмо от 09.07.2013 № 1510/08-12-2013. вид ограничения (обременения): ограничения прав на земельный участок, предусмотренные статьей 56 Земельного кодекса Российской Федерации; срок действия: с 15.07.2015; реквизиты документа-основания: постановление Правительства Российской Федерации "О порядке установления охранных зон объектов электросетевого хозяйства и особых условий использования земельных участков, расположенных в границах таких зон" от 24.02.2009 № 160 выдан: Правительства Российской Федерации. вид ограничения (обременения): ограничения прав на земельный участок, предусмотренные статьей 56 Земельного кодекса Российской Федерации; срок действия: с 02.11.2021; реквизиты документа-основания: постановление об утверждении Перечня особо ценных продуктивных сельскохозяйственных угодий, расположенных на территории Республики Бурятия, использование которых для целей, не связанных с ведением сельского хозяйства, не допускается от 02.06.2022 № 319 выдан: Министерство природных ресурсов Республики Бурятия. Граница земельного участка пересекает границы земельных участков (земельного участка) с кадастровыми номерами (кадастровым номером) 03:16:000000:10625, 03:16:000000:10627, 03:16:530101:272, 03:16:530101:273, 03:16:530101:274, 03:16:530101:275, 03:16:530101:276, 03:16:530101:277, 03:16:530101:278, 03:16:530101:279, 03:16:530101:280, 03:16:530101:281, 03:16:530101:282, 03:16:530101:283, 03:16:530101:284.
Получатель выписки:	Судебный департамент при Верховном Суде Российской Федерации



полное наименование должности		инициалы, фамилия

Выписка из Единого государственного реестра недвижимости об объекте недвижимости

Сведения о зарегистрированных правах

Земельный участок
вид объекта недвижимости

Лист № 1 раздела 2	Всего листов раздела 2: 25	Всего разделов: 8	Всего листов выписки: 54

19.04.2026г. № КУВИ-001/2026-53653035	
Кадастровый номер:	03:16:000000:7094

1	Правообладатель (правообладатели):	1.1	Горновской Александр Петрович, 14.05.1993, с. Мостовка Прибайкальского р-на Республики Бурятия, Российская Федерация, СНИЛС 138-707-672 92 Паспорт гражданина Российской Федерации серия 81 12 №507794, выдан 16.05.2013, Отделение УФМС России по Республике Бурятия в Прибайкальском районе 671254, Респ. Бурятия, р-н. Прибайкальский, с. Мостовка, ул. Новая, д. 1
	Сведения о возможности предоставления третьим лицам персональных данных физического лица:	1.1.1	данные отсутствуют
2	Вид, номер, дата и время государственной регистрации права:	2.1	Общая долевая собственность, 1/72 03:16:000000:7094-03/058/2024-40 22.11.2024 07:13:49
3	Сведения об осуществлении государственной регистрации сделки, права без необходимого в силу закона согласия третьего лица, органа:	3.1	данные отсутствуют
4	Ограничение прав и обременение объекта недвижимости:	не зарегистрировано	
1	Правообладатель (правообладатели):	1.2	Мезенин Андрей Михайлович, 20.09.1999, гор. Улан-Удэ Республика Бурятия, Российская Федерация, СНИЛС 169-132-883 91 Паспорт гражданина Российской Федерации серия 81 19 №843791, выдан 21.11.2019, МВД по Республике Бурятия 671254, Респ. Бурятия, р-н. Прибайкальский, с. Мостовка, ул. Ленина, д. 2
	Сведения о возможности предоставления третьим лицам персональных данных физического лица:	1.2.1	данные отсутствуют
2	Вид, номер, дата и время государственной регистрации права:	2.2	Общая долевая собственность, 1/72 03:16:000000:7094-03/058/2023-27 02.03.2023 08:45:33
3	Сведения об осуществлении государственной регистрации сделки, права без необходимого в силу закона согласия третьего лица, органа:	3.2	данные отсутствуют
4	Ограничение прав и обременение объекта недвижимости:	не зарегистрировано	
1	Правообладатель (правообладатели):	1.3	Мезенин Андрей Михайлович, 20.09.1999, гор. Улан-Удэ Республика Бурятия, Российская Федерация, СНИЛС 169-132-883 91 Паспорт гражданина Российской Федерации серия 81 19 №843791, выдан 21.11.2019, МВД по Республике Бурятия

ДОКУМЕНТ ПОДПИСАН
ЭЛЕКТРОННОЙ ПОДПИСЬЮ
Сертификат: 839971481847979980055521910400019784 43
Владелец: ПУБЛИЧНО-ПРАВОВАЯ КОМПАНИЯ РОСКАДАСТР
Действителен: с 24.12.2025 по 19.03.2027

полное наименование должности		инициалы, фамилия

Земельный участок
вид объекта недвижимости

Лист № 2 раздела 2	Всего листов раздела 2: 25	Всего разделов: 8	Всего листов выписки: 54

19.04.2026г. № КУВИ-001/2026-53653035	
Кадастровый номер:	03:16:000000:7094

			671254, Респ. Бурятия, р-н. Прибайкальский, с. Мостовка, ул. Ленина, д. 2
	Сведения о возможности предоставления третьим лицам персональных данных физического лица:	1.3.1	данные отсутствуют
2	Вид, номер, дата и время государственной регистрации права:	2.3	Общая долевая собственность, 1/72 03:16:000000:7094-03/058/2023-29 02.03.2023 08:44:44
3	Сведения об осуществлении государственной регистрации сделки, права без необходимого в силу закона согласия третьего лица, органа:	3.3	данные отсутствуют
4	Ограничение прав и обременение объекта недвижимости:	не зарегистрировано	
1	Правообладатель (правообладатели):	1.4	Буянов Сергей Анатольевич, 21.06.1956, село Романово Кабанского района республики Бурятия, Российская Федерация, СНИЛС 037-512-794 58 Паспорт гражданина Российской Федерации серия 81 01 №189901, выдан 18.12.2001, Ильинское Отделение Милиции Прибайкальского РОВД Республики Бурятия 671254, Респ. Бурятия, р-н. Прибайкальский, с. Мостовка, ул. Советская, д. 12, д. 2
	Сведения о возможности предоставления третьим лицам персональных данных физического лица:	1.4.1	данные отсутствуют
2	Вид, номер, дата и время государственной регистрации права:	2.4	Общая долевая собственность, 1/72 03:16:000000:7094-03/058/2023-25 11.01.2023 09:32:35
3	Сведения об осуществлении государственной регистрации сделки, права без необходимого в силу закона согласия третьего лица, органа:	3.4	данные отсутствуют
4	Ограничение прав и обременение объекта недвижимости:	не зарегистрировано	
1	Правообладатель (правообладатели):	1.5	Муниципальное образование "Мостовское" сельское поселение Прибайкальского района Республики Бурятия
	Сведения о возможности предоставления третьим лицам персональных данных физического лица:	1.5.1	данные отсутствуют
2	Вид, номер, дата и время государственной регистрации права:	2.5	Общая долевая собственность, 1/72 03:16:000000:7094-03/004/2017-4 26.04.2017 16:13:39
3	Сведения об осуществлении государственной регистрации сделки, права без необходимого в силу закона согласия третьего лица, органа:	3.5	данные отсутствуют

ДОКУМЕНТ ПОДПИСАН
ЭЛЕКТРОННОЙ ПОДПИСЬЮ
Сертификат: 839971481847979980055521910400019784 43
Владелец: ПУБЛИЧНО-ПРАВОВАЯ КОМПАНИЯ РОСКАДАСТР
Действителен: с 24.12.2025 по 19.03.2027

полное наименование должности		инициалы, фамилия

Земельный участок
вид объекта недвижимости

Лист № 3 раздела 2	Всего листов раздела 2: 25	Всего разделов: 8	Всего листов выписки: 54

19.04.2026г. № КУВИ-001/2026-53653035	
Кадастровый номер:	03:16:000000:7094

4	Ограничение прав и обременение объекта недвижимости:	не зарегистрировано	
1	Правообладатель (правообладатели):	1.6	Перелыгина Надежда Владимировна, 28.01.1963, Республика Бурятия, Прибайкальский район, с. Мостовка, РОССИЯ, СНИЛС 035-238-450 39 паспорт гражданина Российской Федерации серия 81 07 №185586, выдан 20.02.2008, ТП в пос.Ильинка о-ния УФМС России по Респ.Бурятия в Прибайкальском районе Республика Бурятия, Прибайкальский район, с. Мостовка, ул. Полевая, дом №2, кв. 2
	Сведения о возможности предоставления третьим лицам персональных данных физического лица:	1.6.1	данные отсутствуют
2	Вид, номер, дата и время государственной регистрации права:	2.6	Общая долевая собственность, 1/72 03:16:000000:7094-03/004/2017-2 29.03.2017 10:47:58
3	Сведения об осуществлении государственной регистрации сделки, права без необходимого в силу закона согласия третьего лица, органа:	3.6	данные отсутствуют
4	Ограничение прав и обременение объекта недвижимости:	не зарегистрировано	
1	Правообладатель (правообладатели):	1.7	Вязмин Валерий Владимирович, 10.10.1959, Республика Бурятия, Прибайкальский район, с. Мостовка, РОССИЯ, СНИЛС 064-867-067 00 паспорт гражданина Российской Федерации серия 81 04 №936772, выдан 24.05.2005, Ильинским отделением милиции ОВД Прибайкальского района Республики Бурятия Россия, Республика Бурятия, Прибайкальский район, с. Мостовка, ул. Советская, дом №6, кв. 2
	Сведения о возможности предоставления третьим лицам персональных данных физического лица:	1.7.1	данные отсутствуют
2	Вид, номер, дата и время государственной регистрации права:	2.7	Общая долевая собственность, 1/72 03-03/009-03/019/008/2016-114/2 26.05.2016 16:44:57
3	Сведения об осуществлении государственной регистрации сделки, права без необходимого в силу закона согласия третьего лица, органа:	3.7	данные отсутствуют
4	Ограничение прав и обременение объекта недвижимости:	не зарегистрировано	
1	Правообладатель (правообладатели):	1.8	Мезенин Виктор Александрович, 29.04.1967, Республика Бурятия, Прибайкальский район, с. Мостовка, РОССИЯ, СНИЛС 035-238-435 40 паспорт гражданина Российской Федерации серия 81 11 №451106, выдан 30.07.2012, Отделением УФМС России по Республике Бурятия в Прибайкальском районе mfcprb1@mail.ru, Республика Бурятия, Прибайкальский район, с. Мостовка, ул. Молодежная, дом №1, кв. 2

ДОКУМЕНТ ПОДПИСАН
ЭЛЕКТРОННОЙ ПОДПИСЬЮ
Сертификат: 839971481847979980055521910400019784 43
Владелец: ПУБЛИЧНО-ПРАВОВАЯ КОМПАНИЯ РОСКАДАСТР
Действителен: с 24.12.2025 по 19.03.2027

полное наименование должности		инициалы, фамилия

Земельный участок
вид объекта недвижимости

Лист № 4 раздела 2	Всего листов раздела 2: 25	Всего разделов: 8	Всего листов выписки: 54

19.04.2026г. № КУВИ-001/2026-53653035

Кадастровый номер:	03:16:000000:7094

	Сведения о возможности предоставления третьим лицам персональных данных физического лица:	1.8.1	данные отсутствуют
2	Вид, номер, дата и время государственной регистрации права:	2.8	Общая долевая собственность, 1/72 03-03-16/023/2012-343 15.11.2012 00:00:00
3	Сведения об осуществлении государственной регистрации сделки, права без необходимого в силу закона согласия третьего лица, органа:	3.8	данные отсутствуют
4	Ограничение прав и обременение объекта недвижимости:	не зарегистрировано	
1	Правообладатель (правообладатели):	1.9	Сизых Елена Ивановна, 22.11.1973, Республика Бурятия, Кяхтинский район, с. Большая Кудара, РОССИЯ, СНИЛС 035-238-467 48 паспорт гражданина Российской Федерации серия 81 03 №792645, выдан 19.12.2003, Ильинским отделением милиции Прибайкальского РОВД Республики Бурятия Россия, Республика Бурятия, Прибайкальский район, с. Мостовка, ул. Молодежная, дом №14
	Сведения о возможности предоставления третьим лицам персональных данных физического лица:	1.9.1	данные отсутствуют
2	Вид, номер, дата и время государственной регистрации права:	2.9	Общая долевая собственность, 1/72 03-03-16/023/2012-343 15.11.2012 00:00:00
3	Сведения об осуществлении государственной регистрации сделки, права без необходимого в силу закона согласия третьего лица, органа:	3.9	данные отсутствуют
4	Ограничение прав и обременение объекта недвижимости:		

4.1	вид:	Запрещение регистрации
	дата государственной регистрации:	07.04.2026 09:05:38
	номер государственной регистрации:	03:16:000000:7094-03/330/2026-50
	срок, на который установлены ограничение прав и обременение объекта недвижимости:	не установлен
	лицо, в пользу которого установлены ограничение прав и обременение объекта недвижимости:	не определено
	сведения о возможности предоставления третьим лицам персональных данных физического лица	данные отсутствуют

ДОКУМЕНТ ПОДПИСАН
ЭЛЕКТРОННОЙ ПОДПИСЬЮ
Сертификат: 839971481847979980055521910400019784 43
Владелец: ПУБЛИЧНО-ПРАВОВАЯ КОМПАНИЯ РОСКАДАСТР
Действителен: с 24.12.2025 по 19.03.2027

полное наименование должности		инициалы, фамилия

Земельный участок
вид объекта недвижимости

Лист № 5 раздела 2	Всего листов раздела 2: 25	Всего разделов: 8	Всего листов выписки: 54

19.04.2026г. № КУВИ-001/2026-53653035

Кадастровый номер:	03:16:000000:7094

		основание государственной регистрации:	Постановление судебного пристава-исполнителя Прибайкальское районное отделение судебных приставов, № 189510343/0316 (42743/26/03016-ИП), выдан 04.04.2026, Прибайкальское районное отделение судебных приставов
		сведения об осуществлении государственной регистрации сделки, права, ограничения права без необходимого в силу закона согласия третьего лица, органа:	данные отсутствуют
		сведения об управляющем залогом и о договоре управления залогом, если такой договор заключен для управления ипотекой:	данные отсутствуют
		сведения о депозитарии, который осуществляет хранение обездвиженной документарной закладной или электронной закладной:	
		ведения о внесении изменений или дополнений в регистрационную запись об ипотеке:	
	4.2	вид:	Запрещение регистрации
		дата государственной регистрации:	05.02.2026 03:07:50
		номер государственной регистрации:	03:16:000000:7094-03/330/2026-49
		срок, на который установлены ограничение прав и обременение объекта недвижимости:	не установлен
		лицо, в пользу которого установлены ограничение прав и обременение объекта недвижимости:	не определено
		сведения о возможности предоставления третьим лицам персональных данных физического лица	данные отсутствуют
		основание государственной регистрации:	Постановление судебного пристава-исполнителя Прибайкальское районное отделение судебных приставов, № 187147334/0316 (12496/26/03016-ИП), выдан 04.02.2026, Прибайкальское районное отделение судебных приставов
		сведения об осуществлении государственной регистрации сделки, права, ограничения права без необходимого в силу закона согласия третьего лица, органа:	данные отсутствуют
		сведения об управляющем залогом и о договоре управления залогом, если такой договор заключен для управления ипотекой:	данные отсутствуют

полное наименование должности		инициалы, фамилия

ДОКУМЕНТ ПОДПИСАН
ЭЛЕКТРОННОЙ ПОДПИСЬЮ
Сертификат: 839971481847979980055521910400019784 43
Владелец: ПУБЛИЧНО-ПРАВОВАЯ КОМПАНИЯ РОСКАДАСТР
Действителен: с 24.12.2025 по 19.03.2027

Земельный участок
вид объекта недвижимости

Лист № 6 раздела 2	Всего листов раздела 2: 25	Всего разделов: 8	Всего листов выписки: 54

19.04.2026г. № КУВИ-001/2026-53653035	
Кадастровый номер:	03:16:000000:7094

		сведения о депозитарии, который осуществляет хранение обездвиженной документарной закладной или электронной закладной:	
		ведения о внесении изменений или дополнений в регистрационную запись об ипотеке:	
	4.3	вид:	Запрещение регистрации
		дата государственной регистрации:	11.11.2024 09:44:27
		номер государственной регистрации:	03:16:000000:7094-03/061/2024-38
		срок, на который установлены ограничение прав и обременение объекта недвижимости:	не установлен
		лицо, в пользу которого установлены ограничение прав и обременение объекта недвижимости:	не определено
		сведения о возможности предоставления третьим лицам персональных данных физического лица	данные отсутствуют
		основание государственной регистрации:	Постановление судебного пристава-исполнителя Прибайкальское районное отделение судебных приставов, № 168732290/0316 (116980/24/03016-ИП), выдан 08.11.2024, Прибайкальское районное отделение судебных приставов
		сведения об осуществлении государственной регистрации сделки, права, ограничения права без необходимого в силу закона согласия третьего лица, органа:	данные отсутствуют
		сведения об управляющем залогом и о договоре управления залогом, если такой договор заключен для управления ипотекой:	данные отсутствуют
		сведения о депозитарии, который осуществляет хранение обездвиженной документарной закладной или электронной закладной:	
		ведения о внесении изменений или дополнений в регистрационную запись об ипотеке:	

1	Правообладатель (правообладатели):	1.10	Турович Наталья Константиновна, 30.09.1952, республика Бурятия, Прибайкальский район, с. Мостовка, РОССИЯ, СНИЛС 035-238-469 50 паспорт гражданина Российской Федерации серия 81 01 №286738, выдан 15.02.2002, Ильинским отделением милиции Прибайкальского РОВД Республики Бурятия Республика Бурятия, Прибайкальский район, с. Мостовка, ул. Полевая, дом №10, кв. 1

ДОКУМЕНТ ПОДПИСАН
ЭЛЕКТРОННОЙ ПОДПИСЬЮ
Сертификат: 839971481847979980055521910400019784 43
Владелец: ПУБЛИЧНО-ПРАВОВАЯ КОМПАНИЯ РОСКАДАСТР
Действителен: с 24.12.2025 по 19.03.2027

полное наименование должности		инициалы, фамилия

Земельный участок
вид объекта недвижимости

Лист № 7 раздела 2	Всего листов раздела 2: 25	Всего разделов: 8	Всего листов выписки: 54

19.04.2026г. № КУВИ-001/2026-53653035	
Кадастровый номер:	03:16:000000:7094

	Сведения о возможности предоставления третьим лицам персональных данных физического лица:	1.10.1	данные отсутствуют
2	Вид, номер, дата и время государственной регистрации права:	2.10	Общая долевая собственность, 1/72 03-03-16/023/2012-343 15.11.2012 00:00:00
3	Сведения об осуществлении государственной регистрации сделки, права без необходимого в силу закона согласия третьего лица, органа:	3.10	данные отсутствуют
4	Ограничение прав и обременение объекта недвижимости:	не зарегистрировано	
1	Правообладатель (правообладатели):	1.11	Абросова Любовь Валерьевна, 09.11.1957, республика Бурятия, Закаменский район, с. Дутулур, РОССИЯ, СНИЛС 035-238-344 38 паспорт гражданина Российской Федерации серия 81 02 №339948, выдан 08.04.2002, Ильинским отделением милиции Прибайкальского РОВД Республики Бурятия Россия, Республика Бурятия, Прибайкальский район, с. Мостовка, ул. Ленина, дом №116
	Сведения о возможности предоставления третьим лицам персональных данных физического лица:	1.11.1	данные отсутствуют
2	Вид, номер, дата и время государственной регистрации права:	2.11	Общая долевая собственность, 1/72 03-03-16/023/2012-343 15.11.2012 00:00:00
3	Сведения об осуществлении государственной регистрации сделки, права без необходимого в силу закона согласия третьего лица, органа:	3.11	данные отсутствуют
4	Ограничение прав и обременение объекта недвижимости:	не зарегистрировано	
1	Правообладатель (правообладатели):	1.12	Аносова Надежда Ивановна, 27.02.1955, республика Бурятия, Кяхтинский район, село Усть-Кяхта, РОССИЯ, СНИЛС 035-238-342 36 паспорт гражданина Российской Федерации серия 81 02 №407824, выдан 19.08.2002, Ильинским отделением милиции Прибайкальского РОВД Республики Бурятия Россия, Республика Бурятия, Прибайкальский район, с. Мостовка, ул. Молодежная, дом №24, кв. 1
	Сведения о возможности предоставления третьим лицам персональных данных физического лица:	1.12.1	данные отсутствуют
2	Вид, номер, дата и время государственной регистрации права:	2.12	Общая долевая собственность, 1/72 03-03-16/023/2012-343 15.11.2012 00:00:00

ДОКУМЕНТ ПОДПИСАН
ЭЛЕКТРОННОЙ ПОДПИСЬЮ
Сертификат: 839971481847979980055521910400019784 43
Владелец: ПУБЛИЧНО-ПРАВОВАЯ КОМПАНИЯ РОСКАДАСТР
Действителен: с 24.12.2025 по 19.03.2027

полное наименование должности		инициалы, фамилия

Земельный участок
вид объекта недвижимости

Лист № 8 раздела 2	Всего листов раздела 2: 25	Всего разделов: 8	Всего листов выписки: 54

19.04.2026г. № КУВИ-001/2026-53653035	
Кадастровый номер:	03:16:000000:7094

3	Сведения об осуществлении государственной регистрации сделки, права без необходимого в силу закона согласия третьего лица, органа:	3.12	данные отсутствуют
4	Ограничение прав и обременение объекта недвижимости:	не зарегистрировано	
1	Правообладатель (правообладатели):	1.13	Кузмичева Ольга Михайловна, 08.04.1973, село Никольск Нерчинско-Заводской район Читинская область, РОССИЯ, СНИЛС 047-196-757 93 паспорт гражданина Российской Федерации серия 81 17 №757920, выдан 17.04.2018, МВД по Республике Бурятия Республика Бурятия, Прибайкальский район, с. Мостовка, ул. Ленина, дом №50
	Сведения о возможности предоставления третьим лицам персональных данных физического лица:	1.13.1	данные отсутствуют
2	Вид, номер, дата и время государственной регистрации права:	2.13	Общая долевая собственность, 1/72 03-03-16/023/2012-343 15.11.2012 00:00:00
3	Сведения об осуществлении государственной регистрации сделки, права без необходимого в силу закона согласия третьего лица, органа:	3.13	данные отсутствуют
4	Ограничение прав и обременение объекта недвижимости:	не зарегистрировано	
1	Правообладатель (правообладатели):	1.14	Буянова Галина Федоровна, 02.04.1936, Камчатская обл., Усть-Большерецкий район, д. Крутогорово, РОССИЯ, СНИЛС 087-155-439 90 паспорт гражданина Российской Федерации серия 81 02 №340113, выдан 15.04.2002, Ильинским отделением милиции Прибайкальского РОВД Республики Бурятия Россия, Республика Бурятия, Прибайкальский район, с. Мостовка, ул. Советская, дом №7, кв. 1
	Сведения о возможности предоставления третьим лицам персональных данных физического лица:	1.14.1	данные отсутствуют
2	Вид, номер, дата и время государственной регистрации права:	2.14	Общая долевая собственность, 1/72 03-03-16/023/2012-343 15.11.2012 00:00:00
3	Сведения об осуществлении государственной регистрации сделки, права без необходимого в силу закона согласия третьего лица, органа:	3.14	данные отсутствуют
4	Ограничение прав и обременение объекта недвижимости:	не зарегистрировано	
1	Правообладатель (правообладатели):	1.15	Пермяков Павел Александрович, 08.01.1958, Республика Бурятия, Прибайкальский район, с. Мостовка, РОССИЯ, СНИЛС 035-238-441 38 паспорт гражданина Российской Федерации серия 81 10 №343619, выдан 26.10.2010, ТП в

ДОКУМЕНТ ПОДПИСАН
ЭЛЕКТРОННОЙ ПОДПИСЬЮ
Сертификат: 839971481847979980055521910400019784 43
Владелец: ПУБЛИЧНО-ПРАВОВАЯ КОМПАНИЯ РОСКАДАСТР
Действителен: с 24.12.2025 по 19.03.2027

полное наименование должности		инициалы, фамилия

Земельный участок
вид объекта недвижимости

Лист № 9 раздела 2	Всего листов раздела 2: 25	Всего разделов: 8	Всего листов выписки: 54

19.04.2026г. № КУВИ-001/2026-53653035	
Кадастровый номер:	03:16:000000:7094

			пос.Ильинка о-ния УФМС России по Респ.Бурятия в Прибайкальском районе Россия, Республика Бурятия, Прибайкальский район, с. Мостовка, ул. Полевая, дом №6, кв. 1
	Сведения о возможности предоставления третьим лицам персональных данных физического лица:	1.15.1	данные отсутствуют
2	Вид, номер, дата и время государственной регистрации права:	2.15	Общая долевая собственность, 1/72 03-03-16/023/2012-343 15.11.2012 00:00:00
3	Сведения об осуществлении государственной регистрации сделки, права без необходимого в силу закона согласия третьего лица, органа:	3.15	данные отсутствуют
4	Ограничение прав и обременение объекта недвижимости:	не зарегистрировано	
1	Правообладатель (правообладатели):	1.16	Попова Галина Георгиевна, 16.11.1958, Республика Бурятия, Прибайкальский район, с. Покровка, РОССИЯ, СНИЛС 035-238-449 46 паспорт гражданина Российской Федерации серия 81 04 №903069, выдан 24.03.2005, Ильинским ОМ ОВД Прибайкальского района Республики Бурятия Россия, Республика Бурятия, Прибайкальский район, с. Мостовка, ул. Профсоюзная, дом №5, кв. 1
	Сведения о возможности предоставления третьим лицам персональных данных физического лица:	1.16.1	данные отсутствуют
2	Вид, номер, дата и время государственной регистрации права:	2.16	Общая долевая собственность, 1/72 03-03-16/023/2012-343 15.11.2012 00:00:00
3	Сведения об осуществлении государственной регистрации сделки, права без необходимого в силу закона согласия третьего лица, органа:	3.16	данные отсутствуют
4	Ограничение прав и обременение объекта недвижимости:	не зарегистрировано	
1	Правообладатель (правообладатели):	1.17	Пермякова Татьяна Анатольевна, 17.07.1958, Республика Бурятия, Прибайкальский район, с. Мостовка, РОССИЯ, СНИЛС 035-238-442 39 паспорт гражданина Российской Федерации серия 81 07 №185531, выдан 06.02.2008, ТП в пос.Ильинка о-ния УФМС России по Респ.Бурятия в Прибайкальском районе Республика Бурятия, Прибайкальский район, с. Мостовка, ул. Полевая, дом №6, кв. 1
	Сведения о возможности предоставления третьим лицам персональных данных физического лица:	1.17.1	данные отсутствуют
2	Вид, номер, дата и время государственной регистрации права:	2.17	Общая долевая собственность, 1/72 03-03-16/023/2012-343 15.11.2012 00:00:00

ДОКУМЕНТ ПОДПИСАН
ЭЛЕКТРОННОЙ ПОДПИСЬЮ
Сертификат: 839971481847979980055521910400019784 43
Владелец: ПУБЛИЧНО-ПРАВОВАЯ КОМПАНИЯ РОСКАДАСТР
Действителен: с 24.12.2025 по 19.03.2027

полное наименование должности		инициалы, фамилия

Земельный участок
вид объекта недвижимости

Лист № 10 раздела 2	Всего листов раздела 2: 25	Всего разделов: 8	Всего листов выписки: 54

19.04.2026г. № КУВИ-001/2026-53653035	
Кадастровый номер:	03:16:000000:7094

3	Сведения об осуществлении государственной регистрации сделки, права без необходимого в силу закона согласия третьего лица, органа:	3.17	данные отсутствуют
4	Ограничение прав и обременение объекта недвижимости:	не зарегистрировано	
1	Правообладатель (правообладатели):	1.18	Власов Олег Геннадьевич, 08.12.1959, гор. Улан-Удэ, РОССИЯ, СНИЛС 035-238-353 39 паспорт гражданина Российской Федерации серия 81 04 №903018, выдан 09.03.2005, Ильинским отделением милиции ОВД Прибайкальского района Республики Бурятия Россия, Республика Бурятия, Прибайкальский район, с. Мостовка, ул. Молодежная, дом №26, кв. 2
	Сведения о возможности предоставления третьим лицам персональных данных физического лица:	1.18.1	данные отсутствуют
2	Вид, номер, дата и время государственной регистрации права:	2.18	Общая долевая собственность, 1/72 03-03-16/023/2012-343 15.11.2012 00:00:00
3	Сведения об осуществлении государственной регистрации сделки, права без необходимого в силу закона согласия третьего лица, органа:	3.18	данные отсутствуют
4	Ограничение прав и обременение объекта недвижимости:	не зарегистрировано	
1	Правообладатель (правообладатели):	1.19	Кузмичёв Анатолий Анатольевич, 21.08.1972, Республика Казахстан, Краснокутский район, пос. Краснокутск, РОССИЯ, СНИЛС 047-196-758 94 паспорт гражданина Российской Федерации серия 81 10 №343503, выдан 24.08.2010, ТП в пос.Ильинка о-ния УФМС России по Респ.Бурятия в Прибайкальском районе Россия, Республика Бурятия, Прибайкальский район, с. Мостовка, ул. Ленина, дом №50
	Сведения о возможности предоставления третьим лицам персональных данных физического лица:	1.19.1	данные отсутствуют
2	Вид, номер, дата и время государственной регистрации права:	2.19	Общая долевая собственность, 1/72 03-03-16/023/2012-343 15.11.2012 00:00:00
3	Сведения об осуществлении государственной регистрации сделки, права без необходимого в силу закона согласия третьего лица, органа:	3.19	данные отсутствуют
4	Ограничение прав и обременение объекта недвижимости:	не зарегистрировано	
1	Правообладатель (правообладатели):	1.20	Кузмичева Лидия Яковлевна, 13.09.1936, Краснодарский край, Когоновичский район, ст. Поповичская, РОССИЯ, СНИЛС 087-155-407 82 паспорт гражданина Российской Федерации серия 81 01 №145415, выдан 23.07.2001, Ильинским отделением милиции Прибайкальского РОВД Республики Бурятия

ДОКУМЕНТ ПОДПИСАН
ЭЛЕКТРОННОЙ ПОДПИСЬЮ
Сертификат: 839971481847979980055521910400019784 43
Владелец: ПУБЛИЧНО-ПРАВОВАЯ КОМПАНИЯ РОСКАДАСТР
Действителен: с 24.12.2025 по 19.03.2027

полное наименование должности		инициалы, фамилия

Земельный участок
вид объекта недвижимости

Лист № 11 раздела 2	Всего листов раздела 2: 25	Всего разделов: 8	Всего листов выписки: 54

19.04.2026г. № КУВИ-001/2026-53653035	
Кадастровый номер:	03:16:000000:7094

			Республика Бурятия, Прибайкальский район, с. Мостовка, ул. Молодежная, дом №16, кв. 1
	Сведения о возможности предоставления третьим лицам персональных данных физического лица:	1.20.1	данные отсутствуют
2	Вид, номер, дата и время государственной регистрации права:	2.20	Общая долевая собственность, 1/72 03-03-16/023/2012-343 15.11.2012 00:00:00
3	Сведения об осуществлении государственной регистрации сделки, права без необходимого в силу закона согласия третьего лица, органа:	3.20	данные отсутствуют
4	Ограничение прав и обременение объекта недвижимости:	не зарегистрировано	
1	Правообладатель (правообладатели):	1.21	Ефимова Галина Владимировна, 13.11.1962, Республика Бурятия, Прибайкальский район, с. Мостовка, РОССИЯ, СНИЛС 035-238-381 43 паспорт гражданина Российской Федерации серия 81 07 №185455, выдан 11.01.2008, ТП в пос.Ильинка о-ния УФМС России по Респ.Бурятия в Прибайкальском районе Россия, Республика Бурятия, Прибайкальский район, с. Мостовка, ул. Молодежная, дом №4, кв. 1
	Сведения о возможности предоставления третьим лицам персональных данных физического лица:	1.21.1	данные отсутствуют
2	Вид, номер, дата и время государственной регистрации права:	2.21	Общая долевая собственность, 1/72 03-03-16/023/2012-343 15.11.2012 00:00:00
3	Сведения об осуществлении государственной регистрации сделки, права без необходимого в силу закона согласия третьего лица, органа:	3.21	данные отсутствуют
4	Ограничение прав и обременение объекта недвижимости:	не зарегистрировано	
1	Правообладатель (правообладатели):	1.22	Кожевникова Ольга Николаевна, 23.06.1962, Республика Бурятия, Прибайкальский район, с. Покровка, РОССИЯ, СНИЛС 035-238-414 35 паспорт гражданина Российской Федерации серия 81 06 №104533, выдан 05.07.2007, ТП в пос. Ильинка о-ия УФМС России по Респ. Бурятия в Прибайкальском районе mfcprb1@mail.ru, Республика Бурятия, Прибайкальский район, с. Мостовка, ул. Молодежная, дом №18, кв. 3
	Сведения о возможности предоставления третьим лицам персональных данных физического лица:	1.22.1	данные отсутствуют
2	Вид, номер, дата и время государственной регистрации права:	2.22	Общая долевая собственность, 1/72 03-03-16/023/2012-343 15.11.2012 00:00:00

ДОКУМЕНТ ПОДПИСАН
ЭЛЕКТРОННОЙ ПОДПИСЬЮ
Сертификат: 839971481847979980055521910400019784 43
Владелец: ПУБЛИЧНО-ПРАВОВАЯ КОМПАНИЯ РОСКАДАСТР
Действителен: с 24.12.2025 по 19.03.2027

полное наименование должности		инициалы, фамилия

Земельный участок
вид объекта недвижимости

Лист № 12 раздела 2	Всего листов раздела 2: 25	Всего разделов: 8	Всего листов выписки: 54

19.04.2026г. № КУВИ-001/2026-53653035	
Кадастровый номер:	03:16:000000:7094

3	Сведения об осуществлении государственной регистрации сделки, права без необходимого в силу закона согласия третьего лица, органа:	3.22	данные отсутствуют
4	Ограничение прав и обременение объекта недвижимости:	не зарегистрировано	
1	Правообладатель (правообладатели):	1.23	Акулаева Ирина Викторовна, 20.06.1960, Республика Бурятия, Прибайкальский район, с. Мостовка, РОССИЯ, СНИЛС 035-238-343 37 паспорт гражданина Российской Федерации серия 81 05 №027947, выдан 30.05.2006, Ильинским отделением милиции ОВД Прибайкальского района Республики Бурятия Россия, Республика Бурятия, Прибайкальский район, с. Мостовка, ул. Молодежная, дом №18, кв. 2
	Сведения о возможности предоставления третьим лицам персональных данных физического лица:	1.23.1	данные отсутствуют
2	Вид, номер, дата и время государственной регистрации права:	2.23	Общая долевая собственность, 1/72 03-03-16/023/2012-343 15.11.2012 00:00:00
3	Сведения об осуществлении государственной регистрации сделки, права без необходимого в силу закона согласия третьего лица, органа:	3.23	данные отсутствуют
4	Ограничение прав и обременение объекта недвижимости:	не зарегистрировано	
1	Правообладатель (правообладатели):	1.24	Попов Михаил Петрович, 24.11.1952, Бурятская АССР, Кабанский район, с. Брянск, РОССИЯ, СНИЛС 035-238-448 45 паспорт гражданина Российской Федерации серия 81 02 №458716, выдан 05.11.2002, Селенгинским отделением милиции Кабанского РОВД респ. Бурятия Россия, Республика Бурятия, Прибайкальский район, с. Мостовка, ул. Профсоюзная, дом №5, кв. 1
	Сведения о возможности предоставления третьим лицам персональных данных физического лица:	1.24.1	данные отсутствуют
2	Вид, номер, дата и время государственной регистрации права:	2.24	Общая долевая собственность, 1/72 03-03-16/023/2012-343 15.11.2012 00:00:00
3	Сведения об осуществлении государственной регистрации сделки, права без необходимого в силу закона согласия третьего лица, органа:	3.24	данные отсутствуют
4	Ограничение прав и обременение объекта недвижимости:	не зарегистрировано	
1	Правообладатель (правообладатели):	1.25	Николаева Нина Георгиевна, 09.05.1968, Республика Бурятия, Прибайкальский район, с. Покровка, РОССИЯ, СНИЛС 035-238-438 43 паспорт гражданина Российской Федерации серия 81 01 №189217, выдан 12.10.2001, Ильинским

ДОКУМЕНТ ПОДПИСАН
ЭЛЕКТРОННОЙ ПОДПИСЬЮ
Сертификат: 839971481847979980055521910400019784 43
Владелец: ПУБЛИЧНО-ПРАВОВАЯ КОМПАНИЯ РОСКАДАСТР
Действителен: с 24.12.2025 по 19.03.2027

полное наименование должности		инициалы, фамилия

Земельный участок
вид объекта недвижимости

Лист № 13 раздела 2	Всего листов раздела 2: 25	Всего разделов: 8	Всего листов выписки: 54

19.04.2026г. № КУВИ-001/2026-53653035	
Кадастровый номер:	03:16:000000:7094

			ОМ Прибайкальским РОВД Республики Бурятия Россия, Республика Бурятия, Прибайкальский район, с. Мостовка, ул. Новая, дом №25, кв. 1
	Сведения о возможности предоставления третьим лицам персональных данных физического лица:	1.25.1	данные отсутствуют
2	Вид, номер, дата и время государственной регистрации права:	2.25	Общая долевая собственность, 1/72 03-03-16/023/2012-343 15.11.2012 00:00:00
3	Сведения об осуществлении государственной регистрации сделки, права без необходимого в силу закона согласия третьего лица, органа:	3.25	данные отсутствуют
4	Ограничение прав и обременение объекта недвижимости:	не зарегистрировано	
1	Правообладатель (правообладатели):	1.26	Грязнова Татьяна Валерьевна, 03.11.1956, Республика Бурятия, Закаменский район, г. Закаменск, РОССИЯ, СНИЛС 035-238-365 43 паспорт гражданина Российской Федерации серия 81 11 №451064, выдан 06.07.2012, Отделением УФМС России в по РБ в Прибайкальском районе mfcprb@mail.ru, Россия, Республика Бурятия, Прибайкальский район, с. Мостовка, ул. Полевая, дом №8, кв. 1
	Сведения о возможности предоставления третьим лицам персональных данных физического лица:	1.26.1	данные отсутствуют
2	Вид, номер, дата и время государственной регистрации права:	2.26	Общая долевая собственность, 1/72 03-03-16/023/2012-343 15.11.2012 00:00:00
3	Сведения об осуществлении государственной регистрации сделки, права без необходимого в силу закона согласия третьего лица, органа:	3.26	данные отсутствуют
4	Ограничение прав и обременение объекта недвижимости:	не зарегистрировано	
1	Правообладатель (правообладатели):	1.27	Нечаев Леонид Владимирович, 13.08.1951, Республика Бурятия, Северо-Байкальский район, с. Душкачан, РОССИЯ, СНИЛС 035-238-436 41 паспорт гражданина Российской Федерации серия 81 01 №189720, выдан 04.12.2001, Ильинским отделением милиции Прибайкальского РОВД Республики Бурятия Россия, Республика Бурятия, Прибайкальский район, с. Мостовка, ул. Новая, дом №34, кв. 1
	Сведения о возможности предоставления третьим лицам персональных данных физического лица:	1.27.1	данные отсутствуют

ДОКУМЕНТ ПОДПИСАН
ЭЛЕКТРОННОЙ ПОДПИСЬЮ
Сертификат: 839971481847979980055521910400019784 43
Владелец: ПУБЛИЧНО-ПРАВОВАЯ КОМПАНИЯ РОСКАДАСТР
Действителен: с 24.12.2025 по 19.03.2027

полное наименование должности		инициалы, фамилия

Земельный участок
вид объекта недвижимости

Лист № 14 раздела 2	Всего листов раздела 2: 25	Всего разделов: 8	Всего листов выписки: 54

19.04.2026г. № КУВИ-001/2026-53653035	
Кадастровый номер:	03:16:000000:7094

2	Вид, номер, дата и время государственной регистрации права:	2.27	Общая долевая собственность, 1/72 03-03-16/023/2012-343 15.11.2012 00:00:00
3	Сведения об осуществлении государственной регистрации сделки, права без необходимого в силу закона согласия третьего лица, органа:	3.27	данные отсутствуют
4	Ограничение прав и обременение объекта недвижимости:	не зарегистрировано	
1	Правообладатель (правообладатели):	1.28	Красикова Ирина Борисовна, 02.01.1962, гор. Улан-Удэ, РОССИЯ, СНИЛС 035-238-395 49 паспорт гражданина Российской Федерации серия 81 06 №104295, выдан 07.04.2007, Ильинским отделением милиции ОВД Прибайкальского района Республики Бурятия Россия, Республика Бурятия, Прибайкальский район, с. Мостовка, ул. Полевая, дом №7, кв. 1
	Сведения о возможности предоставления третьим лицам персональных данных физического лица:	1.28.1	данные отсутствуют
2	Вид, номер, дата и время государственной регистрации права:	2.28	Общая долевая собственность, 1/72 03-03-16/023/2012-343 15.11.2012 00:00:00
3	Сведения об осуществлении государственной регистрации сделки, права без необходимого в силу закона согласия третьего лица, органа:	3.28	данные отсутствуют
4	Ограничение прав и обременение объекта недвижимости:	не зарегистрировано	
1	Правообладатель (правообладатели):	1.29	Колоколова Татьяна Федоровна, 06.03.1969, Бурятская АССР, Прибайкальский район, с. Мостовка, РОССИЯ, СНИЛС 035-238-406 35 паспорт гражданина Российской Федерации серия 81 13 №557738, выдан 25.03.2014, ТП УФМС России по Республике Бурятия в пос.Ильинка Россия, Республика Бурятия, Прибайкальский район, с. Мостовка, ул. Ленина, дом №5
	Сведения о возможности предоставления третьим лицам персональных данных физического лица:	1.29.1	данные отсутствуют
2	Вид, номер, дата и время государственной регистрации права:	2.29	Общая долевая собственность, 1/72 03-03-16/023/2012-343 15.11.2012 00:00:00
3	Сведения об осуществлении государственной регистрации сделки, права без необходимого в силу закона согласия третьего лица, органа:	3.29	данные отсутствуют
4	Ограничение прав и обременение объекта недвижимости:	не зарегистрировано	

ДОКУМЕНТ ПОДПИСАН
ЭЛЕКТРОННОЙ ПОДПИСЬЮ
Сертификат: 839971481847979980055521910400019784 43
Владелец: ПУБЛИЧНО-ПРАВОВАЯ КОМПАНИЯ РОСКАДАСТР
Действителен: с 24.12.2025 по 19.03.2027

полное наименование должности		инициалы, фамилия

Земельный участок
вид объекта недвижимости

Лист № 15 раздела 2	Всего листов раздела 2: 25	Всего разделов: 8	Всего листов выписки: 54

19.04.2026г. № КУВИ-001/2026-53653035	
Кадастровый номер:	03:16:000000:7094

1	Правообладатель (правообладатели):	1.30	Кожевникова Нина Андреевна, 17.01.1953, республика Бурятия, Селенгинский район, п. Гусиное Озеро, РОССИЯ, СНИЛС 035-238-392 46 паспорт гражданина Российской Федерации серия 81 01 №190076, выдан 03.01.2002, Ильинским отделением милиции Прибайкальского РОВД Республики Бурятия Россия, Республика Бурятия, Прибайкальский район, с. Мостовка, ул. Советская, дом №10, кв. 1
	Сведения о возможности предоставления третьим лицам персональных данных физического лица:	1.30.1	данные отсутствуют
2	Вид, номер, дата и время государственной регистрации права:	2.30	Общая долевая собственность, 1/72 03-03-16/023/2012-343 15.11.2012 00:00:00
3	Сведения об осуществлении государственной регистрации сделки, права без необходимого в силу закона согласия третьего лица, органа:	3.30	данные отсутствуют
4	Ограничение прав и обременение объекта недвижимости:	не зарегистрировано	
1	Правообладатель (правообладатели):	1.31	Загребина Нина Григорьевна, 04.06.1956, республика Бурятия, Прибайкальский район, с. Югово, РОССИЯ, СНИЛС 035-238-383 45 паспорт гражданина Российской Федерации серия 81 02 №339940, выдан 08.04.2002, Ильинским отделением милиции Прибайкальского РОВД Республики Бурятия Россия, Республика Бурятия, Прибайкальский район, с. Мостовка, ул. Заречная, дом №4
	Сведения о возможности предоставления третьим лицам персональных данных физического лица:	1.31.1	данные отсутствуют
2	Вид, номер, дата и время государственной регистрации права:	2.31	Общая долевая собственность, 1/72 03-03-16/023/2012-343 15.11.2012 00:00:00
3	Сведения об осуществлении государственной регистрации сделки, права без необходимого в силу закона согласия третьего лица, органа:	3.31	данные отсутствуют
4	Ограничение прав и обременение объекта недвижимости:	не зарегистрировано	
1	Правообладатель (правообладатели):	1.32	Мануйлова Мария Филипповна, 14.04.1929, республика Бурятия, Хоринский район, с. Булаганск, РОССИЯ, СНИЛС 087-155-426 85 паспорт гражданина Российской Федерации серия 81 02 №322065, выдан 11.03.2002, Ильинским отделением милиции Прибайкальского РОВД Республики Бурятия Республика Бурятия, Прибайкальский район, с. Мостовка, ул. Молодежная, дом №2, кв. 2
	Сведения о возможности предоставления третьим лицам персональных данных физического лица:	1.32.1	данные отсутствуют

ДОКУМЕНТ ПОДПИСАН
ЭЛЕКТРОННОЙ ПОДПИСЬЮ
Сертификат: 839971481847979980055521910400019784 43
Владелец: ПУБЛИЧНО-ПРАВОВАЯ КОМПАНИЯ РОСКАДАСТР
Действителен: с 24.12.2025 по 19.03.2027

полное наименование должности		инициалы, фамилия

Земельный участок
вид объекта недвижимости

Лист № 16 раздела 2	Всего листов раздела 2: 25	Всего разделов: 8	Всего листов выписки: 54

19.04.2026г. № КУВИ-001/2026-53653035	
Кадастровый номер:	03:16:000000:7094

2	Вид, номер, дата и время государственной регистрации права:	2.32	Общая долевая собственность, 1/72 03-03-16/023/2012-343 15.11.2012 00:00:00
3	Сведения об осуществлении государственной регистрации сделки, права без необходимого в силу закона согласия третьего лица, органа:	3.32	данные отсутствуют
4	Ограничение прав и обременение объекта недвижимости:	не зарегистрировано	
1	Правообладатель (правообладатели):	1.33	Кожевникова Олеся Владимировна, 07.08.1980, с. Мостовка Прибайкальского р-на Республики Бурятия, РОССИЯ, СНИЛС 035-238-453 42 паспорт гражданина Российской Федерации серия 81 09 №319531, выдан 17.03.2010, ТП в пос.Ильинка о-ния УФМС России по Респ.Бурятия в Прибайкальском районе Россия, Республика Бурятия, Прибайкальский район, с. Мостовка, ул. Профсоюзная, дом №3, кв. 2
	Сведения о возможности предоставления третьим лицам персональных данных физического лица:	1.33.1	данные отсутствуют
2	Вид, номер, дата и время государственной регистрации права:	2.33	Общая долевая собственность, 1/72 03-03-16/023/2012-343 15.11.2012 00:00:00
3	Сведения об осуществлении государственной регистрации сделки, права без необходимого в силу закона согласия третьего лица, органа:	3.33	данные отсутствуют
4	Ограничение прав и обременение объекта недвижимости:	не зарегистрировано	
1	Правообладатель (правообладатели):	1.34	Сизых Галина Петровна, 17.08.1940, Республика Бурятия, Прибайкальский район, село Мостовка, РОССИЯ, СНИЛС 087-155-417 84 паспорт гражданина Российской Федерации серия 81 02 №407845, выдан 21.08.2002, Ильинским отделением милиции Прибайкальского РОВД Республики Бурятия Россия, Республика Бурятия, Прибайкальский район, с. Мостовка, ул. Молодежная, дом №14
	Сведения о возможности предоставления третьим лицам персональных данных физического лица:	1.34.1	данные отсутствуют
2	Вид, номер, дата и время государственной регистрации права:	2.34	Общая долевая собственность, 1/72 03-03-16/023/2012-343 15.11.2012 00:00:00
3	Сведения об осуществлении государственной регистрации сделки, права без необходимого в силу закона согласия третьего лица, органа:	3.34	данные отсутствуют
4	Ограничение прав и обременение объекта недвижимости:	не зарегистрировано	

ДОКУМЕНТ ПОДПИСАН
ЭЛЕКТРОННОЙ ПОДПИСЬЮ
Сертификат: 839971481847979980055521910400019784 43
Владелец: ПУБЛИЧНО-ПРАВОВАЯ КОМПАНИЯ РОСКАДАСТР
Действителен: с 24.12.2025 по 19.03.2027

полное наименование должности		инициалы, фамилия

Земельный участок
вид объекта недвижимости

Лист № 17 раздела 2	Всего листов раздела 2: 25	Всего разделов: 8	Всего листов выписки: 54

19.04.2026г. № КУВИ-001/2026-53653035	
Кадастровый номер:	03:16:000000:7094

1	Правообладатель (правообладатели):	1.35	Дружинин Александр Иванович, 11.12.1935, Республика Бурятия, Кабанский район, с. Кудара, РОССИЯ, СНИЛС 087-155-390 90 паспорт гражданина Российской Федерации серия 81 02 №322047, выдан 11.03.2002, Ильинским отделением милиции Прибайкальского РОВД Республики Бурятия Россия, Республика Бурятия, Прибайкальский район, с. Мостовка, ул. Новая, дом №19
	Сведения о возможности предоставления третьим лицам персональных данных физического лица:	1.35.1	данные отсутствуют
2	Вид, номер, дата и время государственной регистрации права:	2.35	Общая долевая собственность, 1/72 03-03-16/023/2012-343 15.11.2012 00:00:00
3	Сведения об осуществлении государственной регистрации сделки, права без необходимого в силу закона согласия третьего лица, органа:	3.35	данные отсутствуют
4	Ограничение прав и обременение объекта недвижимости:	не зарегистрировано	
1	Правообладатель (правообладатели):	1.36	Горновская Антонида Васильевна, 28.12.1937, республика Бурятия, Кабанский район, с. Береговая, РОССИЯ, СНИЛС 087-155-442 85 паспорт гражданина Российской Федерации серия 81 02 №435601, выдан 22.08.2002, Ильинским отделением милиции Прибайкальского РОВД Республики Бурятия Республика Бурятия, Прибайкальский район, с. Мостовка, ул. Советская, дом №1
	Сведения о возможности предоставления третьим лицам персональных данных физического лица:	1.36.1	данные отсутствуют
2	Вид, номер, дата и время государственной регистрации права:	2.36	Общая долевая собственность, 1/72 03-03-16/023/2012-343 15.11.2012 00:00:00
3	Сведения об осуществлении государственной регистрации сделки, права без необходимого в силу закона согласия третьего лица, органа:	3.36	данные отсутствуют
4	Ограничение прав и обременение объекта недвижимости:	не зарегистрировано	
1	Правообладатель (правообладатели):	1.37	Тороев Виктор Васильевич, 12.03.1966, Республика Бурятия, Прибайкальский район, с. Мостовка, РОССИЯ, СНИЛС 035-238-479 52 паспорт гражданина Российской Федерации серия 81 10 №375385, выдан 07.04.2011, ТП в пос.Ильинка о-ния УФМС России по Респ.Бурятия в Прибайкальском районе Россия, Республика Бурятия, Прибайкальский район, с. Мостовка, ул. Заречная, дом №10
	Сведения о возможности предоставления третьим лицам персональных данных физического лица:	1.37.1	данные отсутствуют

ДОКУМЕНТ ПОДПИСАН
ЭЛЕКТРОННОЙ ПОДПИСЬЮ
Сертификат: 839971481847979980055521910400019784 43
Владелец: ПУБЛИЧНО-ПРАВОВАЯ КОМПАНИЯ РОСКАДАСТР
Действителен: с 24.12.2025 по 19.03.2027

полное наименование должности		инициалы, фамилия

Земельный участок
вид объекта недвижимости

Лист № 18 раздела 2	Всего листов раздела 2: 25	Всего разделов: 8	Всего листов выписки: 54

19.04.2026г. № КУВИ-001/2026-53653035	
Кадастровый номер:	03:16:000000:7094

2	Вид, номер, дата и время государственной регистрации права:	2.37	Общая долевая собственность, 1/72 03-03-16/023/2012-343 15.11.2012 00:00:00
3	Сведения об осуществлении государственной регистрации сделки, права без необходимого в силу закона согласия третьего лица, органа:	3.37	данные отсутствуют
4	Ограничение прав и обременение объекта недвижимости:	не зарегистрировано	
1	Правообладатель (правообладатели):	1.38	Зимерева Надежда Григорьевна, 04.06.1956, Республика Бурятия, Прибайкальский район, с. Югово, РОССИЯ, СНИЛС 047-196-756 92 паспорт гражданина Российской Федерации серия 81 01 №189341, выдан 18.10.2001, Ильинским ОМ Прибайкальского РОВД Республики Бурятия Россия, Республика Бурятия, Прибайкальский район, с. Мостовка, ул. Заречная, дом №2
	Сведения о возможности предоставления третьим лицам персональных данных физического лица:	1.38.1	данные отсутствуют
2	Вид, номер, дата и время государственной регистрации права:	2.38	Общая долевая собственность, 1/72 03-03-16/023/2012-343 15.11.2012 00:00:00
3	Сведения об осуществлении государственной регистрации сделки, права без необходимого в силу закона согласия третьего лица, органа:	3.38	данные отсутствуют
4	Ограничение прав и обременение объекта недвижимости:	не зарегистрировано	
1	Правообладатель (правообладатели):	1.39	Горновской Георгий Николаевич, 27.01.1957, Республика Бурятия, Прибайкальский район, с. Мостовка, РОССИЯ, СНИЛС 035-238-372 42 паспорт гражданина Российской Федерации серия 81 06 №104218, выдан 21.03.2007, Ильинским отделением милиции ОВД Прибайкальского района Республики Бурятия Россия, Республика Бурятия, Прибайкальский район, с. Мостовка, ул. Заречная, дом №6
	Сведения о возможности предоставления третьим лицам персональных данных физического лица:	1.39.1	данные отсутствуют
2	Вид, номер, дата и время государственной регистрации права:	2.39	Общая долевая собственность, 1/72 03-03-16/023/2012-343 15.11.2012 00:00:00
3	Сведения об осуществлении государственной регистрации сделки, права без необходимого в силу закона согласия третьего лица, органа:	3.39	данные отсутствуют
4	Ограничение прав и обременение объекта недвижимости:	не зарегистрировано	

полное наименование должности		инициалы, фамилия

ДОКУМЕНТ ПОДПИСАН
ЭЛЕКТРОННОЙ ПОДПИСЬЮ
Сертификат: 839971481847979980055521910400019784 43
Владелец: ПУБЛИЧНО-ПРАВОВАЯ КОМПАНИЯ РОСКАДАСТР
Действителен: с 24.12.2025 по 19.03.2027

Земельный участок
вид объекта недвижимости

Лист № 19 раздела 2	Всего листов раздела 2: 25	Всего разделов: 8	Всего листов выписки: 54

19.04.2026г. № КУВИ-001/2026-53653035	
Кадастровый номер:	03:16:000000:7094

1	Правообладатель (правообладатели):	1.40	Власова Наталья Владимировна, 07.02.1959, Республика Бурятия, Прибайкальский район, пос. Ильинка, РОССИЯ, СНИЛС 035-238-360 38 паспорт гражданина Российской Федерации серия 81 04 №903017, выдан 09.03.2005, Ильинским отделением милиции ОВД Прибайкальского района Республики Бурятия Республика Бурятия, Прибайкальский район, с. Мостовка, ул. Молодежная, дом №26, кв. 2
	Сведения о возможности предоставления третьим лицам персональных данных физического лица:	1.40.1	данные отсутствуют
2	Вид, номер, дата и время государственной регистрации права:	2.40	Общая долевая собственность, 1/72 03-03-16/023/2012-343 15.11.2012 00:00:00
3	Сведения об осуществлении государственной регистрации сделки, права без необходимого в силу закона согласия третьего лица, органа:	3.40	данные отсутствуют
4	Ограничение прав и обременение объекта недвижимости:	не зарегистрировано	
1	Правообладатель (правообладатели):	1.41	Колобова Валентина Васильевна, 30.12.1935, республика Бурятия, Прибайкальский район, с. Мостовка, РОССИЯ, СНИЛС 087-155-421 80 паспорт гражданина Российской Федерации серия 81 02 №407836, выдан 21.08.2002, Ильинским отделением милиции Прибайкальского РОВД Республики Бурятия Россия, Республика Бурятия, Прибайкальский район, с. Мостовка, ул. Ленина, дом №22, кв. 1
	Сведения о возможности предоставления третьим лицам персональных данных физического лица:	1.41.1	данные отсутствуют
2	Вид, номер, дата и время государственной регистрации права:	2.41	Общая долевая собственность, 1/72 03-03-16/023/2012-343 15.11.2012 00:00:00
3	Сведения об осуществлении государственной регистрации сделки, права без необходимого в силу закона согласия третьего лица, органа:	3.41	данные отсутствуют
4	Ограничение прав и обременение объекта недвижимости:	не зарегистрировано	
1	Правообладатель (правообладатели):	1.42	Мезенина Надежда Степановна, 08.05.1958, Республика Бурятия, Заиграевский район, с. Унэгэтэй, РОССИЯ, СНИЛС 035-238-434 39 паспорт гражданина Российской Федерации серия 81 11 №451071, выдан 06.07.2012, Отделением УФМС России по Республике Бурятия в Прибайкальском районе Россия, Республика Бурятия, Прибайкальский район, с. Мостовка, ул. Молодежная, дом №1, кв. 2
	Сведения о возможности предоставления третьим лицам персональных данных физического лица:	1.42.1	данные отсутствуют

ДОКУМЕНТ ПОДПИСАН
ЭЛЕКТРОННОЙ ПОДПИСЬЮ
Сертификат: 839971481847979980055521910400019784 43
Владелец: ПУБЛИЧНО-ПРАВОВАЯ КОМПАНИЯ РОСКАДАСТР
Действителен: с 24.12.2025 по 19.03.2027

полное наименование должности		инициалы, фамилия

Земельный участок
вид объекта недвижимости

Лист № 20 раздела 2	Всего листов раздела 2: 25	Всего разделов: 8	Всего листов выписки: 54

19.04.2026г. № КУВИ-001/2026-53653035	
Кадастровый номер:	03:16:000000:7094

2	Вид, номер, дата и время государственной регистрации права:	2.42	Общая долевая собственность, 1/72 03-03-16/023/2012-343 15.11.2012 00:00:00
3	Сведения об осуществлении государственной регистрации сделки, права без необходимого в силу закона согласия третьего лица, органа:	3.42	данные отсутствуют
4	Ограничение прав и обременение объекта недвижимости:	не зарегистрировано	
1	Правообладатель (правообладатели):	1.43	Глушкова Оксана Владимировна, 21.12.1975, республика Бурятия, Прибайкальский район, село Мостовка, РОССИЯ, СНИЛС 035-238-391 45 паспорт гражданина Российской Федерации серия 81 01 №145393, выдан 17.07.2001, Ильинским отделением милиции Прибайкальского РОВД Республики Бурятия Россия, Республика Бурятия, Прибайкальский район, с. Мостовка, ул. Советская, дом №10, кв. 1
	Сведения о возможности предоставления третьим лицам персональных данных физического лица:	1.43.1	данные отсутствуют
2	Вид, номер, дата и время государственной регистрации права:	2.43	Общая долевая собственность, 1/72 03-03-16/023/2012-343 15.11.2012 00:00:00
3	Сведения об осуществлении государственной регистрации сделки, права без необходимого в силу закона согласия третьего лица, органа:	3.43	данные отсутствуют
4	Ограничение прав и обременение объекта недвижимости:	не зарегистрировано	
1	Правообладатель (правообладатели):	1.44	Котельникова Ольга Ивановна, 07.07.1972, республика Бурятия, Прибайкальский район, п. Сосновый, РОССИЯ, СНИЛС 035-238-409 38 паспорт гражданина Российской Федерации серия 81 02 №528409, выдан 09.12.2002, Ильинским отделением милиции Прибайкальского РОВД Республики Бурятия Россия, Республика Бурятия, Прибайкальский район, с. Мостовка, ул. Ленина, дом №68
	Сведения о возможности предоставления третьим лицам персональных данных физического лица:	1.44.1	данные отсутствуют
2	Вид, номер, дата и время государственной регистрации права:	2.44	Общая долевая собственность, 1/72 03-03-16/023/2012-343 15.11.2012 00:00:00
3	Сведения об осуществлении государственной регистрации сделки, права без необходимого в силу закона согласия третьего лица, органа:	3.44	данные отсутствуют
4	Ограничение прав и обременение объекта недвижимости:	не зарегистрировано	

ДОКУМЕНТ ПОДПИСАН
ЭЛЕКТРОННОЙ ПОДПИСЬЮ
Сертификат: 839971481847979980055521910400019784 43
Владелец: ПУБЛИЧНО-ПРАВОВАЯ КОМПАНИЯ РОСКАДАСТР
Действителен: с 24.12.2025 по 19.03.2027

полное наименование должности		инициалы, фамилия

Земельный участок
вид объекта недвижимости

Лист № 21 раздела 2	Всего листов раздела 2: 25	Всего разделов: 8	Всего листов выписки: 54

19.04.2026г. № КУВИ-001/2026-53653035	
Кадастровый номер:	03:16:000000:7094

1	Правообладатель (правообладатели):	1.45	Кузмичев Анатолий Александрович, 20.10.1936, Республика Бурятия, Прибайкальский район, с. Мостовка, РОССИЯ, СНИЛС 087-155-403 78 паспорт гражданина Российской Федерации серия 81 01 №189256, выдан 15.10.2001, Ильинским отделением милиции Прибайкальского РОВД Республики Бурятия Республика Бурятия, Прибайкальский район, с. Мостовка, ул. Молодежная, дом №16, кв. 1
	Сведения о возможности предоставления третьим лицам персональных данных физического лица:	1.45.1	данные отсутствуют
2	Вид, номер, дата и время государственной регистрации права:	2.45	Общая долевая собственность, 1/72 03-03-16/023/2012-343 15.11.2012 00:00:00
3	Сведения об осуществлении государственной регистрации сделки, права без необходимого в силу закона согласия третьего лица, органа:	3.45	данные отсутствуют
4	Ограничение прав и обременение объекта недвижимости:	не зарегистрировано	
1	Правообладатель (правообладатели):	1.46	Колышева Татьяна Михайловна, 11.07.1978, гор. Красноярск, РОССИЯ, СНИЛС 035-238-470 43 паспорт гражданина Российской Федерации серия 81 04 №902631, выдан 29.10.2004, Ильинским отделением милиции Прибайкальского РОВД Республики Бурятия Россия, Республика Бурятия, Прибайкальский район, с. Ильинка, ул. Коммунистическая, дом №142, кв. 1
	Сведения о возможности предоставления третьим лицам персональных данных физического лица:	1.46.1	данные отсутствуют
2	Вид, номер, дата и время государственной регистрации права:	2.46	Общая долевая собственность, 1/72 03-03-16/023/2012-343 15.11.2012 00:00:00
3	Сведения об осуществлении государственной регистрации сделки, права без необходимого в силу закона согласия третьего лица, органа:	3.46	данные отсутствуют
4	Ограничение прав и обременение объекта недвижимости:	не зарегистрировано	
1	Правообладатель (правообладатели):	1.47	Дружинина Александра Матвеевна, 27.04.1932, республика Бурятия, Кабанский район, село Кудара, РОССИЯ, СНИЛС 087-155-402 77 паспорт гражданина Российской Федерации серия 81 02 №322049, выдан 11.03.2002, Ильинским отделением милиции Прибайкальского РОВД Республики Бурятия Россия, Республика Бурятия, Прибайкальский район, с. Мостовка, ул. Новая, дом №19
	Сведения о возможности предоставления третьим лицам персональных данных физического лица:	1.47.1	данные отсутствуют

ДОКУМЕНТ ПОДПИСАН
ЭЛЕКТРОННОЙ ПОДПИСЬЮ
Сертификат: 839971481847979980055521910400019784 43
Владелец: ПУБЛИЧНО-ПРАВОВАЯ КОМПАНИЯ РОСКАДАСТР
Действителен: с 24.12.2025 по 19.03.2027

полное наименование должности		инициалы, фамилия

Земельный участок
вид объекта недвижимости

Лист № 22 раздела 2	Всего листов раздела 2: 25	Всего разделов: 8	Всего листов выписки: 54

19.04.2026г. № КУВИ-001/2026-53653035	
Кадастровый номер:	03:16:000000:7094

2	Вид, номер, дата и время государственной регистрации права:	2.47	Общая долевая собственность, 1/72 03-03-16/023/2012-343 15.11.2012 00:00:00
3	Сведения об осуществлении государственной регистрации сделки, права без необходимого в силу закона согласия третьего лица, органа:	3.47	данные отсутствуют
4	Ограничение прав и обременение объекта недвижимости:	не зарегистрировано	
1	Правообладатель (правообладатели):	1.48	Мануйлова Валентина Андреевна, 16.02.1965, Республика Бурятия, Мухоршибирский район, с. Подлопатки, РОССИЯ, СНИЛС 035-238-429 42 паспорт гражданина Российской Федерации серия 81 09 №319662, выдан 01.06.2010, ТП в пос.Ильинка о-ния УФМС России по Респ.Бурятия в Прибайкальском районе Республика Бурятия, Прибайкальский район, с. Мостовка, ул. Гаражная, дом №11, кв. 1
	Сведения о возможности предоставления третьим лицам персональных данных физического лица:	1.48.1	данные отсутствуют
2	Вид, номер, дата и время государственной регистрации права:	2.48	Общая долевая собственность, 1/72 03-03-16/023/2012-343 15.11.2012 00:00:00
3	Сведения об осуществлении государственной регистрации сделки, права без необходимого в силу закона согласия третьего лица, органа:	3.48	данные отсутствуют
4	Ограничение прав и обременение объекта недвижимости:	не зарегистрировано	
1	Правообладатель (правообладатели):	1.49	Колышев Андрей Николаевич, 21.03.1981, Республика Бурятия, гор. Кяхта, РОССИЯ, СНИЛС 069-532-822 93 паспорт гражданина Российской Федерации серия 81 04 №943841, выдан 24.05.2005, ОВД Октябрьского района г. Улан-Удэ Республики Бурятия Россия, Республика Бурятия, Прибайкальский район, с. Мостовка, ул. Молодежная, дом №18А, кв. 2
	Сведения о возможности предоставления третьим лицам персональных данных физического лица:	1.49.1	данные отсутствуют
2	Вид, номер, дата и время государственной регистрации права:	2.49	Общая долевая собственность, 1/72 03-03-16/023/2012-343 15.11.2012 00:00:00
3	Сведения об осуществлении государственной регистрации сделки, права без необходимого в силу закона согласия третьего лица, органа:	3.49	данные отсутствуют
4	Ограничение прав и обременение объекта недвижимости:	не зарегистрировано	

ДОКУМЕНТ ПОДПИСАН
ЭЛЕКТРОННОЙ ПОДПИСЬЮ
Сертификат: 839971481847979980055521910400019784 43
Владелец: ПУБЛИЧНО-ПРАВОВАЯ КОМПАНИЯ РОСКАДАСТР
Действителен: с 24.12.2025 по 19.03.2027

полное наименование должности		инициалы, фамилия

Земельный участок
вид объекта недвижимости

Лист № 23 раздела 2	Всего листов раздела 2: 25	Всего разделов: 8	Всего листов выписки: 54

19.04.2026г. № КУВИ-001/2026-53653035	
Кадастровый номер:	03:16:000000:7094

1	Правообладатель (правообладатели):	1.50	Перелыгина Надежда Владимировна, 28.01.1963, Республика Бурятия, Прибайкальский район, с. Мостовка, РОССИЯ, СНИЛС 035-238-450 39 паспорт гражданина Российской Федерации серия 81 07 №185586, выдан 20.02.2008, ТП в пос.Ильинка о-ния УФМС России по Респ.Бурятия в Прибайкальском районе Республика Бурятия, Прибайкальский район, с. Мостовка, ул. Полевая, дом №2, кв. 2
	Сведения о возможности предоставления третьим лицам персональных данных физического лица:	1.50.1	данные отсутствуют
2	Вид, номер, дата и время государственной регистрации права:	2.50	Общая долевая собственность, 1/72 03-03-16/023/2012-343 15.11.2012 00:00:00
3	Сведения об осуществлении государственной регистрации сделки, права без необходимого в силу закона согласия третьего лица, органа:	3.50	данные отсутствуют
4	Ограничение прав и обременение объекта недвижимости:	не зарегистрировано	
1	Правообладатель (правообладатели):	1.51	Вязмина Светлана Вячеславовна, 04.08.1962, пос. Хапчеранга Кыринского р-на Читинской обл., РОССИЯ, СНИЛС 047-196-755 91 паспорт гражданина Российской Федерации серия 81 06 №104780, выдан 20.10.2007, ТП в пос. Ильинка отделение УФМС России по Республике Бурятия в Прибайкальском районе Республика Бурятия, Прибайкальский район, с. Мостовка, ул. Советская, дом №6, кв. 2
	Сведения о возможности предоставления третьим лицам персональных данных физического лица:	1.51.1	данные отсутствуют
2	Вид, номер, дата и время государственной регистрации права:	2.51	Общая долевая собственность, 1/72 03-03-16/023/2012-343 15.11.2012 00:00:00
3	Сведения об осуществлении государственной регистрации сделки, права без необходимого в силу закона согласия третьего лица, органа:	3.51	данные отсутствуют
4	Ограничение прав и обременение объекта недвижимости:	не зарегистрировано	
1	Правообладатель (правообладатели):	1.52	Красикова Ираида Викторовна, 27.10.1934, гор. Улан-Удэ, РОССИЯ, СНИЛС 087-155-406 81 паспорт гражданина Российской Федерации серия 81 01 №145563, выдан 17.03.2001, Ильинским отделением милиции Прибайкальского РОВД Республики Бурятия Россия, Республика Бурятия, Прибайкальский район, с. Мостовка, ул. Молодежная, дом №4, кв. 1
	Сведения о возможности предоставления третьим лицам персональных данных физического лица:	1.52.1	данные отсутствуют

ДОКУМЕНТ ПОДПИСАН
ЭЛЕКТРОННОЙ ПОДПИСЬЮ
Сертификат: 839971481847979980055521910400019784 43
Владелец: ПУБЛИЧНО-ПРАВОВАЯ КОМПАНИЯ РОСКАДАСТР
Действителен: с 24.12.2025 по 19.03.2027

полное наименование должности		инициалы, фамилия

Земельный участок
вид объекта недвижимости

Лист № 24 раздела 2	Всего листов раздела 2: 25	Всего разделов: 8	Всего листов выписки: 54

19.04.2026г. № КУВИ-001/2026-53653035	
Кадастровый номер:	03:16:000000:7094

2	Вид, номер, дата и время государственной регистрации права:		2.52	Общая долевая собственность, 1/72 03-03-16/023/2012-343 15.11.2012 00:00:00
3	Сведения об осуществлении государственной регистрации сделки, права без необходимого в силу закона согласия третьего лица, органа:		3.52	данные отсутствуют
4	Ограничение прав и обременение объекта недвижимости:			
	4.1	вид:		Запрещение регистрации
		дата государственной регистрации:		24.07.2018 13:37:13
		номер государственной регистрации:		03:16:000000:7094-03/048/2018-6
		срок, на который установлены ограничение прав и обременение объекта недвижимости:		не определен
		лицо, в пользу которого установлены ограничение прав и обременение объекта недвижимости:		не определено
		сведения о возможности предоставления третьим лицам персональных данных физического лица		данные отсутствуют
		основание государственной регистрации:		Постановление о запрете на совершение действий по регистрации, № 34024846/0316, выдан 20.07.2018, Прибайкальский районный отдел судебных приставов
		сведения об осуществлении государственной регистрации сделки, права, ограничения права без необходимого в силу закона согласия третьего лица, органа:		данные отсутствуют
		сведения об управляющем залогом и о договоре управления залогом, если такой договор заключен для управления ипотекой:		данные отсутствуют
		сведения о депозитарии, который осуществляет хранение обездвиженной документарной закладной или электронной закладной:		
		ведения о внесении изменений или дополнений в регистрационную запись об ипотеке:		
5	Договоры участия в долевом строительстве:			не зарегистрировано
6	Заявленные в судебном порядке права требования:			данные отсутствуют
7	Сведения о возможности предоставления третьим лицам персональных данных физического лица			данные отсутствуют

ДОКУМЕНТ ПОДПИСАН
ЭЛЕКТРОННОЙ ПОДПИСЬЮ
Сертификат: 839971481847979980055521910400019784 43
Владелец: ПУБЛИЧНО-ПРАВОВАЯ КОМПАНИЯ РОСКАДАСТР
Действителен: с 24.12.2025 по 19.03.2027

полное наименование должности		инициалы, фамилия

Земельный участок
вид объекта недвижимости

Лист № 25 раздела 2	Всего листов раздела 2: 25	Всего разделов: 8	Всего листов выписки: 54

19.04.2026г. № КУВИ-001/2026-53653035	
Кадастровый номер:	03:16:000000:7094

8	Сведения о возражении в отношении зарегистрированного права:	данные отсутствуют
9	Сведения о наличии решения об изъятии объекта недвижимости для государственных и муниципальных нужд:	данные отсутствуют
10	Сведения о невозможности государственной регистрации без личного участия правообладателя или его законного представителя:	данные отсутствуют
11	Правопритязания и сведения о наличии поступивших, но не рассмотренных заявлений о проведении государственной регистрации права (перехода, прекращения права), ограничения права или обременения объекта недвижимости, сделки в отношении объекта недвижимости:	отсутствуют
11	Сведения о невозможности государственной регистрации перехода, прекращения, ограничения права на земельный участок из земель сельскохозяйственного назначения:	данные отсутствуют

ДОКУМЕНТ ПОДПИСАН
ЭЛЕКТРОННОЙ ПОДПИСЬЮ
Сертификат: 839971481847979980055521910400019784 43
Владелец: ПУБЛИЧНО-ПРАВОВАЯ КОМПАНИЯ РОСКАДАСТР
Действителен: с 24.12.2025 по 19.03.2027

полное наименование должности		инициалы, фамилия

Выписка из Единого государственного реестра недвижимости об объекте недвижимости

Описание местоположения земельного участка

Земельный участок
вид объекта недвижимости

Лист № 1 раздела 3	Всего листов раздела 3: 3	Всего разделов: 8	Всего листов выписки: 54

19.04.2026г. № КУВИ-001/2026-53653035	
Кадастровый номер:	03:16:000000:7094

План (чертеж, схема) земельного участка

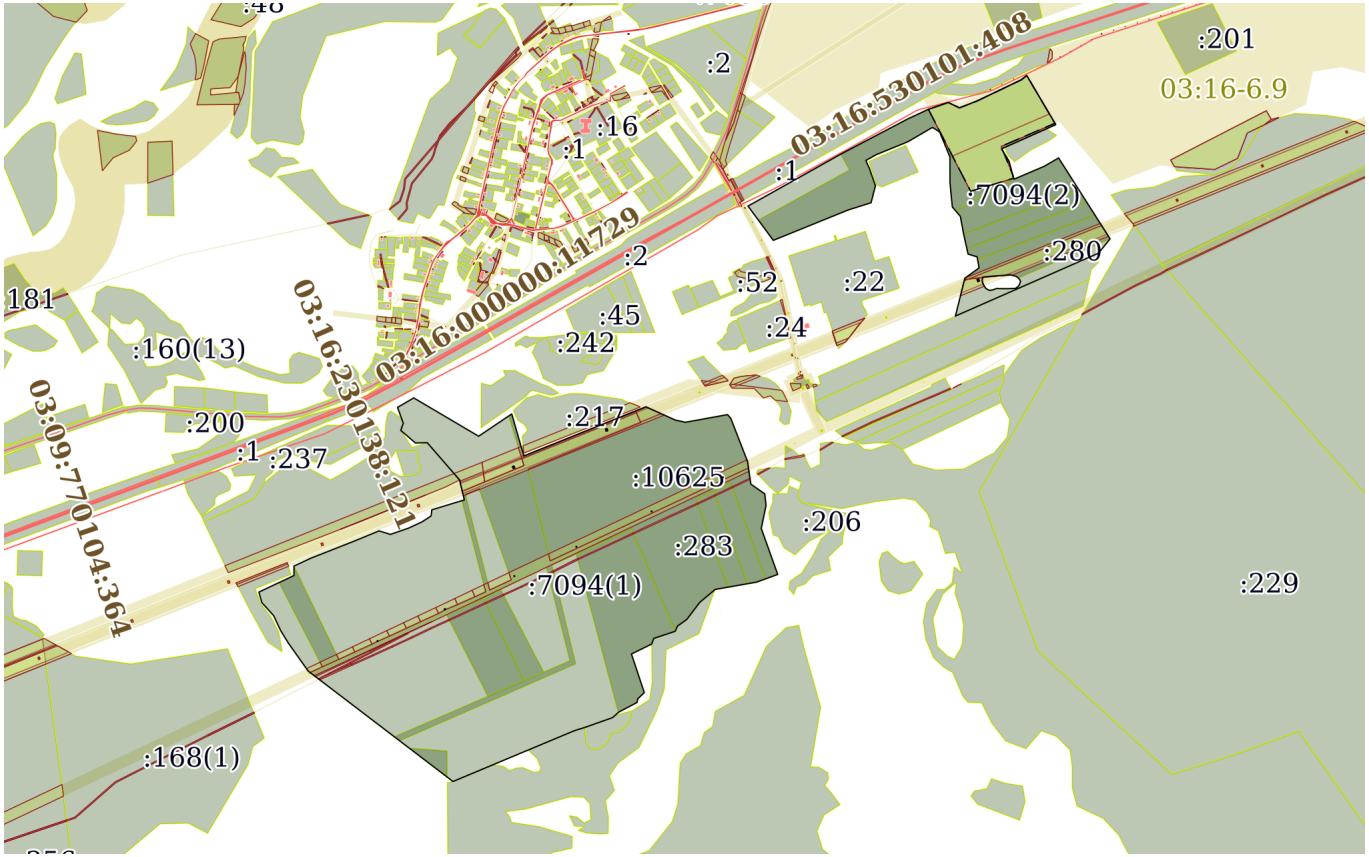

Масштаб 1:30000	Условные обозначения:		

ДОКУМЕНТ ПОДПИСАН
ЭЛЕКТРОННОЙ ПОДПИСЬЮ
Сертификат: 839971481847979980055521910400019784 43
Владелец: ПУБЛИЧНО-ПРАВОВАЯ КОМПАНИЯ РОСКАДАСТР
Действителен: с 24.12.2025 по 19.03.2027

полное наименование должности		инициалы, фамилия

Земельный участок
вид объекта недвижимости

Лист № 2 раздела 3	Всего листов раздела 3: 3	Всего разделов: 8	Всего листов выписки: 54

19.04.2026г. № КУВИ-001/2026-53653035	
Кадастровый номер:	03:16:000000:7094

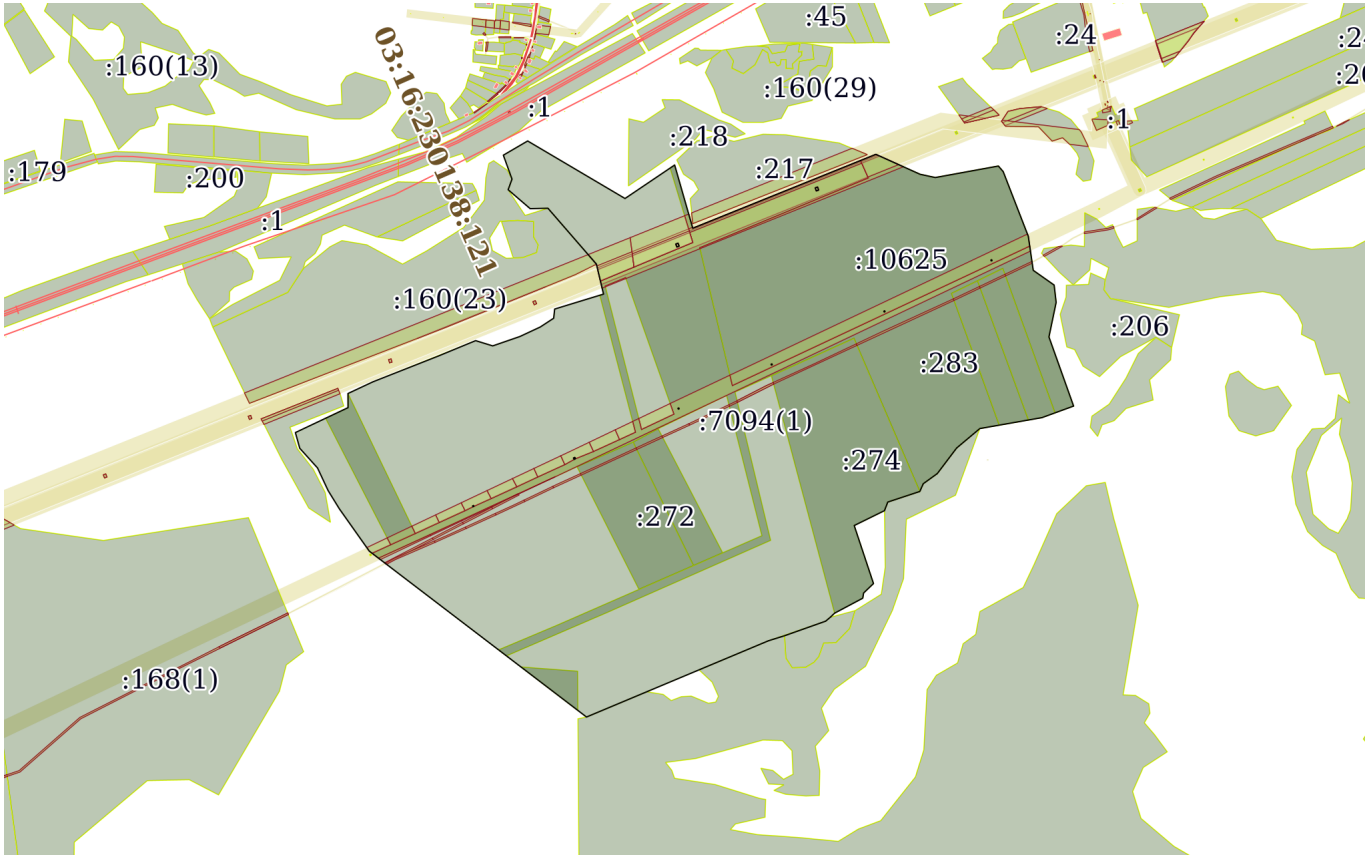

Масштаб 1:20000	Условные обозначения:		

ДОКУМЕНТ ПОДПИСАН
ЭЛЕКТРОННОЙ ПОДПИСЬЮ
Сертификат: 839971481847979980055521910400019784 43
Владелец: ПУБЛИЧНО-ПРАВОВАЯ КОМПАНИЯ РОСКАДАСТР
Действителен: с 24.12.2025 по 19.03.2027

полное наименование должности		инициалы, фамилия

Земельный участок
вид объекта недвижимости

Лист № 3 раздела 3	Всего листов раздела 3: 3	Всего разделов: 8	Всего листов выписки: 54

19.04.2026г. № КУВИ-001/2026-53653035	
Кадастровый номер:	03:16:000000:7094

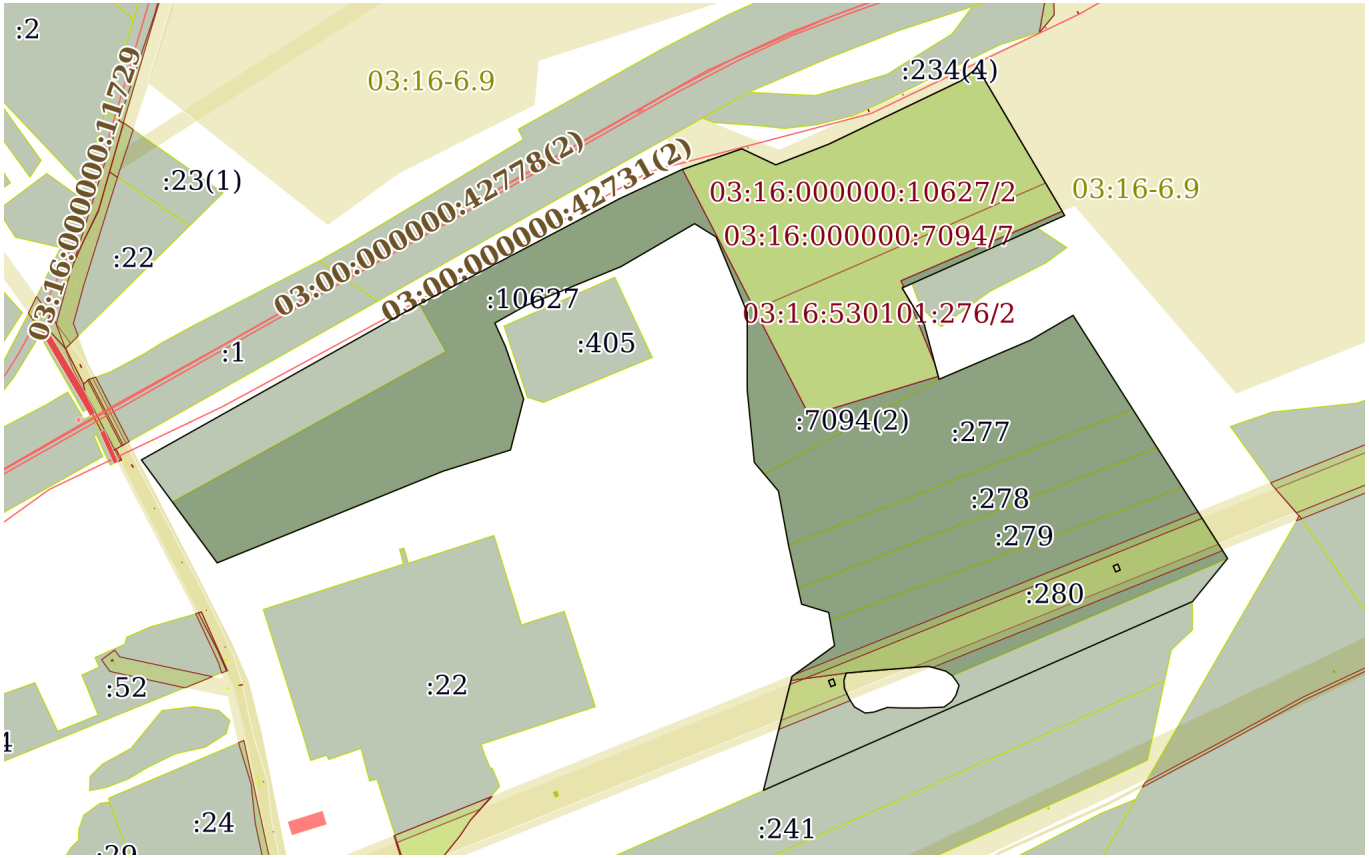

Масштаб 1:10000	Условные обозначения:		

ДОКУМЕНТ ПОДПИСАН
ЭЛЕКТРОННОЙ ПОДПИСЬЮ
Сертификат: 839971481847979980055521910400019784 43
Владелец: ПУБЛИЧНО-ПРАВОВАЯ КОМПАНИЯ РОСКАДАСТР
Действителен: с 24.12.2025 по 19.03.2027

полное наименование должности		инициалы, фамилия

Выписка из Единого государственного реестра недвижимости об объекте недвижимости

Описание местоположения земельного участка

Земельный участок
вид объекта недвижимости

Лист № 1 раздела 3.1	Всего листов раздела 3.1: 9	Всего разделов: 8	Всего листов выписки: 54

19.04.2026г. № КУВИ-001/2026-53653035	
Кадастровый номер:	03:16:000000:7094

Описание местоположения границ земельного участка

№ п/п	Номер точки		Дирекционный угол	Горизонтальное проложение, м	Описание закрепления на местности	Кадастровые номера смежных участков	Сведения об адресах правообладателей смежных земельных участков
	начальная	конечная					
1	2	3	4	5	6	7	8
1	1.1.1	1.1.2	59°42.5`	75.5	данные отсутствуют	данные отсутствуют	данные отсутствуют
2	1.1.2	1.1.3	120°33.2`	303.12	данные отсутствуют	данные отсутствуют	данные отсутствуют
3	1.1.3	1.1.4	56°0.1`	160.44	данные отсутствуют	данные отсутствуют	данные отсутствуют
4	1.1.4	1.1.5	164°0.0`	176.17	данные отсутствуют	03:16:530101:283	данные отсутствуют
5	1.1.5	1.1.6	68°2.4`	529.22	данные отсутствуют	данные отсутствуют	данные отсутствуют
6	1.1.6	1.1.7	114°13.4`	130.07	данные отсутствуют	03:16:000000:10625	Республика Бурятия, Прибайкальский район, с. Мостовка, ул. Строительная, дом №10
7	1.1.7	1.1.8	102°6.3`	41.68	данные отсутствуют	03:16:000000:10625	Республика Бурятия, Прибайкальский район, с. Мостовка, ул. Строительная, дом №10
8	1.1.8	1.1.9	79°39.9`	171.85	данные отсутствуют	03:16:000000:10625	Республика Бурятия, Прибайкальский район, с. Мостовка, ул. Строительная, дом №10
9	1.1.9	1.1.10	139°6.8`	19.81	данные отсутствуют	03:16:000000:10625	Республика Бурятия, Прибайкальский район, с. Мостовка, ул. Строительная, дом №10
10	1.1.10	1.1.11	158°46.3`	185.67	данные отсутствуют	03:16:000000:10625	Республика Бурятия, Прибайкальский район, с. Мостовка, ул. Строительная, дом №10
11	1.1.11	1.1.12	171°42.0`	92.34	данные отсутствуют	данные отсутствуют	данные отсутствуют
12	1.1.12	1.1.13	125°9.4`	68.46	данные отсутствуют	03:16:530101:283	данные отсутствуют
13	1.1.13	1.1.14	173°21.8`	46.72	данные отсутствуют	03:16:530101:283	данные отсутствуют
14	1.1.14	1.1.15	191°46.3`	94.56	данные отсутствуют	03:16:530101:283	данные отсутствуют
15	1.1.15	1.1.16	160°21.6`	196.61	данные отсутствуют	03:16:530101:283	данные отсутствуют
16	1.1.16	1.1.17	249°56.8`	90.2	данные отсутствуют	данные отсутствуют	данные отсутствуют
17	1.1.17	1.1.18	260°1.3`	169.2	данные отсутствуют	данные отсутствуют	данные отсутствуют
18	1.1.18	1.1.19	230°1.1`	81.16	данные отсутствуют	03:16:530101:283, 03:00:000000:160(11)	данные отсутствуют

ДОКУМЕНТ ПОДПИСАН
ЭЛЕКТРОННОЙ ПОДПИСЬЮ
Сертификат: 839971481847979980055521910400019784 43
Владелец: ПУБЛИЧНО-ПРАВОВАЯ КОМПАНИЯ РОСКАДАСТР
Действителен: с 24.12.2025 по 19.03.2027

полное наименование должности		инициалы, фамилия

Земельный участок
вид объекта недвижимости

Лист № 2 раздела 3.1	Всего листов раздела 3.1: 9	Всего разделов: 8	Всего листов выписки: 54

19.04.2026г. № КУВИ-001/2026-53653035	
Кадастровый номер:	03:16:000000:7094

1	2	3	4	5	6	7	8
19	1.1.19	1.1.20	217°8.5`	85.81	данные отсутствуют	03:16:530101:283, 03:00:000000:160(11)	данные отсутствуют
20	1.1.20	1.1.21	234°9.4`	46.43	данные отсутствуют	03:16:530101:283, 03:00:000000:160(11)	данные отсутствуют
21	1.1.21	1.1.22	204°5.1`	22.74	данные отсутствуют	03:16:530101:283, 03:00:000000:160(11)	данные отсутствуют
22	1.1.22	1.1.23	251°42.1`	90.42	данные отсутствуют	03:16:530101:274, 03:00:000000:160(11)	Республика Бурятия, Прибайкальский район, с. Мостовка, ул. Строительная, дом №10; данные отсутствуют
23	1.1.23	1.1.24	201°6.2`	24.66	данные отсутствуют	03:16:530101:274, 03:00:000000:160(11)	Республика Бурятия, Прибайкальский район, с. Мостовка, ул. Строительная, дом №10; данные отсутствуют
24	1.1.24	1.1.25	243°49.9`	90.38	данные отсутствуют	03:16:530101:274	Республика Бурятия, Прибайкальский район, с. Мостовка, ул. Строительная, дом №10
25	1.1.25	1.1.26	161°35.5`	163.69	данные отсутствуют	03:16:530101:274	Республика Бурятия, Прибайкальский район, с. Мостовка, ул. Строительная, дом №10
26	1.1.26	1.1.27	226°10.9`	36.67	данные отсутствуют	03:16:530101:274	Республика Бурятия, Прибайкальский район, с. Мостовка, ул. Строительная, дом №10
27	1.1.27	1.1.28	189°32.9`	14.11	данные отсутствуют	03:16:530101:274	Республика Бурятия, Прибайкальский район, с. Мостовка, ул. Строительная, дом №10
28	1.1.28	1.1.29	242°1.6`	85.49	данные отсутствуют	03:16:530101:274	Республика Бурятия, Прибайкальский район, с. Мостовка, ул. Строительная, дом №10
29	1.1.29	1.1.30	226°22.3`	15.65	данные отсутствуют	данные отсутствуют	данные отсутствуют
30	1.1.30	1.1.31	230°3.4`	16.6	данные отсутствуют	03:16:530101:202	Россия, Республика Бурятия, Прибайкальский район, с. Мостовка, ул. Ленина, дом №90
31	1.1.31	1.1.32	250°29.4`	116.78	данные отсутствуют	03:16:530101:202	Россия, Республика Бурятия, Прибайкальский район, с. Мостовка, ул. Ленина, дом №90
32	1.1.32	1.1.33	252°41.3`	45.13	данные отсутствуют	03:00:000000:160(11)	данные отсутствуют
33	1.1.33	1.1.34	247°16.8`	528.85	данные отсутствуют	03:00:000000:160(11)	данные отсутствуют
34	1.1.34	1.1.35	307°20.9`	732.65	данные отсутствуют	данные отсутствуют	данные отсутствуют
35	1.1.35	1.1.36	324°42.6`	138.73	данные отсутствуют	данные отсутствуют	данные отсутствуют
36	1.1.36	1.1.37	328°19.5`	57.09	данные отсутствуют	данные отсутствуют	данные отсутствуют

ДОКУМЕНТ ПОДПИСАН
ЭЛЕКТРОННОЙ ПОДПИСЬЮ
Сертификат: 839971481847979980055521910400019784 43
Владелец: ПУБЛИЧНО-ПРАВОВАЯ КОМПАНИЯ РОСКАДАСТР
Действителен: с 24.12.2025 по 19.03.2027

полное наименование должности		инициалы, фамилия

Земельный участок
вид объекта недвижимости

Лист № 3 раздела 3.1	Всего листов раздела 3.1: 9	Всего разделов: 8	Всего листов выписки: 54

19.04.2026г. № КУВИ-001/2026-53653035	
Кадастровый номер:	03:16:000000:7094

1	2	3	4	5	6	7	8
37	1.1.37	1.1.38	334°53.6`	67.14	данные отсутствуют	данные отсутствуют	данные отсутствуют
38	1.1.38	1.1.39	317°55.6`	71.17	данные отсутствуют	данные отсутствуют	данные отсутствуют
39	1.1.39	1.1.40	344°27.9`	43.57	данные отсутствуют	данные отсутствуют	данные отсутствуют
40	1.1.39	1.1.39			данные отсутствуют	03:00:000000:160(25)	данные отсутствуют
41	1.1.40	1.1.41	64°40.4`	156.11	данные отсутствуют	данные отсутствуют	данные отсутствуют
42	1.1.41	1.1.42	359°52.7`	37.88	данные отсутствуют	03:16:530101:284	данные отсутствуют
43	1.1.42	1.1.43	64°55.1`	73.89	данные отсутствуют	данные отсутствуют	данные отсутствуют
44	1.1.43	1.1.44	68°30.2`	188.68	данные отсутствуют	данные отсутствуют	данные отсутствуют
45	1.1.44	1.1.45	67°34.4`	107.81	данные отсутствуют	данные отсутствуют	данные отсутствуют
46	1.1.45	1.1.46	107°4.0`	47.94	данные отсутствуют	данные отсутствуют	данные отсутствуют
47	1.1.46	1.1.47	70°58.6`	76.94	данные отсутствуют	данные отсутствуют	данные отсутствуют
48	1.1.47	1.1.48	65°0.4`	60.33	данные отсутствуют	данные отсутствуют	данные отсутствуют
49	1.1.48	1.1.49	56°49.0`	43.03	данные отсутствуют	данные отсутствуют	данные отсутствуют
50	1.1.49	1.1.50	6°17.3`	24.74	данные отсутствуют	данные отсутствуют	данные отсутствуют
51	1.1.50	1.1.51	73°1.0`	136.9	данные отсутствуют	данные отсутствуют	данные отсутствуют
52	1.1.51	1.1.52	346°38.0`	82.48	данные отсутствуют	данные отсутствуют	данные отсутствуют
53	1.1.51	1.1.51			данные отсутствуют	03:16:530101:283	данные отсутствуют
54	1.1.52	1.1.53	319°2.2`	198.34	данные отсутствуют	03:00:000000:160(23)	данные отсутствуют
55	1.1.53	1.1.54	268°42.1`	47.65	данные отсутствуют	данные отсутствуют	данные отсутствуют
56	1.1.54	1.1.55	310°40.3`	77.75	данные отсутствуют	данные отсутствуют	данные отсутствуют
57	1.1.55	1.1.56	20°1.0`	30.24	данные отсутствуют	03:00:000000:160(23)	данные отсутствуют
58	1.1.56	1.1.1	340°4.0`	68.16	данные отсутствуют	данные отсутствуют	данные отсутствуют
59	1.2.57	1.2.58	251°28.9`	6.49	данные отсутствуют	03:16:530101:283, 03:16:530101:59	данные отсутствуют
60	1.2.58	1.2.59	161°21.1`	8.51	данные отсутствуют	03:16:530101:283, 03:16:530101:59	данные отсутствуют
61	1.2.59	1.2.60	71°30.5`	6.5	данные отсутствуют	03:16:530101:283, 03:16:530101:59	данные отсутствуют
62	1.2.60	1.2.57	341°17.3`	8.51	данные отсутствуют	03:16:530101:283, 03:16:530101:59	данные отсутствуют

ДОКУМЕНТ ПОДПИСАН
ЭЛЕКТРОННОЙ ПОДПИСЬЮ
Сертификат: 839971481847979980055521910400019784 43
Владелец: ПУБЛИЧНО-ПРАВОВАЯ КОМПАНИЯ РОСКАДАСТР
Действителен: с 24.12.2025 по 19.03.2027

полное наименование должности		инициалы, фамилия

Земельный участок
вид объекта недвижимости

Лист № 4 раздела 3.1	Всего листов раздела 3.1: 9	Всего разделов: 8	Всего листов выписки: 54

19.04.2026г. № КУВИ-001/2026-53653035	
Кадастровый номер:	03:16:000000:7094

1	2	3	4	5	6	7	8
63	1.3.61	1.3.62	248°17.8`	6.49	данные отсутствуют	03:16:530101:58	данные отсутствуют
64	1.3.62	1.3.63	158°15.7`	8.5	данные отсутствуют	03:16:530101:58	данные отсутствуют
65	1.3.63	1.3.64	68°8.0`	6.5	данные отсутствуют	03:16:530101:58	данные отсутствуют
66	1.3.64	1.3.61	338°12.7`	8.49	данные отсутствуют	03:16:530101:58	данные отсутствуют
67	1.4.65	1.4.66	244°25.3`	2.34	данные отсутствуют	03:16:530101:283, 03:16:530101:32	данные отсутствуют
68	1.4.66	1.4.67	154°51.1`	2.35	данные отсутствуют	03:16:530101:283, 03:16:530101:32	данные отсутствуют
69	1.4.67	1.4.68	64°58.1`	2.34	данные отсутствуют	03:16:530101:283, 03:16:530101:32	данные отсутствуют
70	1.4.68	1.4.65	334°50.2`	2.38	данные отсутствуют	03:16:530101:283, 03:16:530101:32	данные отсутствуют
71	1.5.69	1.5.70	244°44.8`	2.34	данные отсутствуют	03:16:000000:10625, 03:16:530101:7	Республика Бурятия, Прибайкальский район, с. Мостовка, ул. Строительная, дом №10; данные отсутствуют
72	1.5.70	1.5.71	154°37.9`	2.36	данные отсутствуют	03:16:000000:10625, 03:16:530101:7	Республика Бурятия, Прибайкальский район, с. Мостовка, ул. Строительная, дом №10; данные отсутствуют
73	1.5.71	1.5.72	64°5.6`	2.33	данные отсутствуют	03:16:000000:10625, 03:16:530101:7	Республика Бурятия, Прибайкальский район, с. Мостовка, ул. Строительная, дом №10; данные отсутствуют
74	1.5.72	1.5.69	334°51.8`	2.33	данные отсутствуют	03:16:000000:10625, 03:16:530101:7	Республика Бурятия, Прибайкальский район, с. Мостовка, ул. Строительная, дом №10; данные отсутствуют
75	1.6.73	1.6.74	64°31.6`	2.35	данные отсутствуют	03:16:000000:10625, 03:16:530101:6	Республика Бурятия, Прибайкальский район, с. Мостовка, ул. Строительная, дом №10; данные отсутствуют
76	1.6.74	1.6.75	335°16.6`	2.37	данные отсутствуют	03:16:000000:10625, 03:16:530101:6	Республика Бурятия, Прибайкальский район, с. Мостовка, ул. Строительная, дом №10; данные отсутствуют
77	1.6.75	1.6.76	244°5.2`	2.36	данные отсутствуют	03:16:000000:10625, 03:16:530101:6	Республика Бурятия, Прибайкальский район, с. Мостовка, ул. Строительная, дом №10; данные отсутствуют

ДОКУМЕНТ ПОДПИСАН
ЭЛЕКТРОННОЙ ПОДПИСЬЮ
Сертификат: 839971481847979980055521910400019784 43
Владелец: ПУБЛИЧНО-ПРАВОВАЯ КОМПАНИЯ РОСКАДАСТР
Действителен: с 24.12.2025 по 19.03.2027

полное наименование должности	инициалы, фамилия

Земельный участок
вид объекта недвижимости

Лист № 5 раздела 3.1	Всего листов раздела 3.1: 9	Всего разделов: 8	Всего листов выписки: 54

19.04.2026г. № КУВИ-001/2026-53653035	
Кадастровый номер:	03:16:000000:7094

1	2	3	4	5	6	7	8
78	1.6.76	1.6.73	155°4.3`	2.35	данные отсутствуют	03:16:000000:10625, 03:16:530101:6	Республика Бурятия, Прибайкальский район, с. Мостовка, ул. Строительная, дом №10; данные отсутствуют
79	1.7.77	1.7.78	244°44.0`	2.37	данные отсутствуют	03:16:000000:10625, 03:16:530101:5	Республика Бурятия, Прибайкальский район, с. Мостовка, ул. Строительная, дом №10; данные отсутствуют
80	1.7.78	1.7.79	154°44.8`	2.34	данные отсутствуют	03:16:000000:10625, 03:16:530101:5	Республика Бурятия, Прибайкальский район, с. Мостовка, ул. Строительная, дом №10; данные отсутствуют
81	1.7.79	1.7.80	64°44.8`	2.34	данные отсутствуют	03:16:000000:10625, 03:16:530101:5	Республика Бурятия, Прибайкальский район, с. Мостовка, ул. Строительная, дом №10; данные отсутствуют
82	1.7.80	1.7.77	335°17.6`	2.34	данные отсутствуют	03:16:000000:10625, 03:16:530101:5	Республика Бурятия, Прибайкальский район, с. Мостовка, ул. Строительная, дом №10; данные отсутствуют
83	1.8.81	1.8.82	244°37.9`	2.36	данные отсутствуют	03:16:530101:283, 03:16:530101:4	данные отсутствуют
84	1.8.82	1.8.83	154°25.3`	2.34	данные отсутствуют	03:16:530101:283, 03:16:530101:4	данные отсутствуют
85	1.8.83	1.8.84	64°57.2`	2.36	данные отсутствуют	03:16:530101:283, 03:16:530101:4	данные отсутствуют
86	1.8.84	1.8.81	334°18.4`	2.35	данные отсутствуют	03:16:530101:283, 03:16:530101:4	данные отсутствуют
87	1.9.85	1.9.86	64°46.6`	4.01	данные отсутствуют	03:16:530101:283, 03:16:530101:3	данные отсутствуют
88	1.9.86	1.9.87	334°35.5`	3.99	данные отсутствуют	03:16:530101:283, 03:16:530101:3	данные отсутствуют
89	1.9.87	1.9.88	245°9.9`	4	данные отсутствуют	03:16:530101:283, 03:16:530101:3	данные отсутствуют
90	1.9.88	1.9.85	154°46.6`	4.01	данные отсутствуют	03:16:530101:283, 03:16:530101:3	данные отсутствуют
91	2.1.1	2.1.2	60°44.8`	426.93	данные отсутствуют	данные отсутствуют	данные отсутствуют

ДОКУМЕНТ ПОДПИСАН
ЭЛЕКТРОННОЙ ПОДПИСЬЮ
Сертификат: 839971481847979980055521910400019784 43
Владелец: ПУБЛИЧНО-ПРАВОВАЯ КОМПАНИЯ РОСКАДАСТР
Действителен: с 24.12.2025 по 19.03.2027

полное наименование должности		инициалы, фамилия

Земельный участок
вид объекта недвижимости

Лист № 6 раздела 3.1	Всего листов раздела 3.1: 9	Всего разделов: 8	Всего листов выписки: 54

19.04.2026г. № КУВИ-001/2026-53653035	
Кадастровый номер:	03:16:000000:7094

1	2	3	4	5	6	7	8
92	2.1.2	2.1.3	62°15.2`	303.83	данные отсутствуют	03:16:000000:10627	Республика Бурятия, Прибайкальский район, с. Мостовка, ул. Строительная, дом №10
93	2.1.3	2.1.4	64°58.9`	90.63	данные отсутствуют	03:16:000000:10627	Республика Бурятия, Прибайкальский район, с. Мостовка, ул. Строительная, дом №10
94	2.1.4	2.1.5	70°50.9`	86.05	данные отсутствуют	03:16:000000:10627	Республика Бурятия, Прибайкальский район, с. Мостовка, ул. Строительная, дом №10
95	2.1.5	2.1.6	115°18.7`	50.31	данные отсутствуют	03:16:000000:10627	Республика Бурятия, Прибайкальский район, с. Мостовка, ул. Строительная, дом №10
96	2.1.6	2.1.7	68°41.5`	75.87	данные отсутствуют	03:16:000000:10627	Республика Бурятия, Прибайкальский район, с. Мостовка, ул. Строительная, дом №10
97	2.1.7	2.1.8	64°25.5`	197.31	данные отсутствуют	03:16:000000:10627	Республика Бурятия, Прибайкальский район, с. Мостовка, ул. Строительная, дом №10
98	2.1.8	2.1.9	51°20.0`	27.82	данные отсутствуют	03:16:000000:10627	Республика Бурятия, Прибайкальский район, с. Мостовка, ул. Строительная, дом №10
99	2.1.9	2.1.10	149°26.9`	229.88	данные отсутствуют	данные отсутствуют	данные отсутствуют
100	2.1.10	2.1.11	245°59.3`	238.53	данные отсутствуют	03:16:530101:276	данные отсутствуют
101	2.1.11	2.1.12	148°43.3`	57.3	данные отсутствуют	03:16:530101:276	данные отсутствуют
102	2.1.12	2.1.13	164°54.0`	75.93	данные отсутствуют	03:16:530101:276	данные отсутствуют
103	2.1.13	2.1.14	66°52.1`	133.42	данные отсутствуют	03:16:530101:277	данные отсутствуют
104	2.1.14	2.1.15	59°45.1`	65.93	данные отсутствуют	03:16:530101:277	данные отсутствуют
105	2.1.15	2.1.16	147°32.0`	385.85	данные отсутствуют	данные отсутствуют	данные отсутствуют
106	2.1.16	2.1.17	219°8.3`	74.35	данные отсутствуют	данные отсутствуют	данные отсутствуют
107	2.1.16	2.1.16			данные отсутствуют	03:16:530101:280	данные отсутствуют
108	2.1.17	2.1.18	246°16.2`	628.3	данные отсутствуют	03:16:000000:241	Россия, Республика Бурятия, Прибайкальский район, с. Мостовка, ул. Профсоюзная, дом №9, кв. 1; Россия, Республика Бурятия, Прибайкальский район, с. Мостовка, ул. Ленина, дом №19
109	2.1.18	2.1.19	14°5.0`	157.31	данные отсутствуют	данные отсутствуют	данные отсутствуют
110	2.1.19	2.1.20	54°10.1`	70.29	данные отсутствуют	03:16:530101:280	данные отсутствуют
111	2.1.20	2.1.21	350°2.6`	45.17	данные отсутствуют	данные отсутствуют	данные отсутствуют
112	2.1.21	2.1.22	286°54.2`	37.97	данные отсутствуют	03:16:530101:279	данные отсутствуют

ДОКУМЕНТ ПОДПИСАН
ЭЛЕКТРОННОЙ ПОДПИСЬЮ
Сертификат: 839971481847979980055521910400019784 43
Владелец: ПУБЛИЧНО-ПРАВОВАЯ КОМПАНИЯ РОСКАДАСТР
Действителен: с 24.12.2025 по 19.03.2027

полное наименование должности		инициалы, фамилия

Земельный участок
вид объекта недвижимости

Лист № 7 раздела 3.1	Всего листов раздела 3.1: 9	Всего разделов: 8	Всего листов выписки: 54

19.04.2026г. № КУВИ-001/2026-53653035	
Кадастровый номер:	03:16:000000:7094

1	2	3	4	5	6	7	8
113	2.1.22	2.1.23	347°26.3`	80.6	данные отсутствуют	данные отсутствуют	данные отсутствуют
114	2.1.23	2.1.24	349°28.3`	74.15	данные отсутствуют	03:16:530101:277	данные отсутствуют
115	2.1.23	2.1.23			данные отсутствуют	03:16:530101:278	данные отсутствуют
116	2.1.24	2.1.25	319°48.6`	50.01	данные отсутствуют	данные отсутствуют	данные отсутствуют
117	2.1.25	2.1.26	354°22.1`	97.74	данные отсутствуют	03:16:530101:276	данные отсутствуют
118	2.1.26	2.1.27	0°1.3`	103.35	данные отсутствуют	03:16:530101:276	данные отсутствуют
119	2.1.27	2.1.28	337°37.0`	109.59	данные отсутствуют	03:16:000000:10627	Республика Бурятия, Прибайкальский район, с. Мостовка, ул. Строительная, дом №10
120	2.1.28	2.1.29	301°48.3`	33.89	данные отсутствуют	03:16:000000:10627	Республика Бурятия, Прибайкальский район, с. Мостовка, ул. Строительная, дом №10
121	2.1.29	2.1.30	239°46.1`	114.22	данные отсутствуют	03:16:000000:10627	Республика Бурятия, Прибайкальский район, с. Мостовка, ул. Строительная, дом №10
122	2.1.30	2.1.31	247°45.5`	137.33	данные отсутствуют	03:16:000000:10627	Республика Бурятия, Прибайкальский район, с. Мостовка, ул. Строительная, дом №10
123	2.1.31	2.1.32	240°43.2`	48.15	данные отсутствуют	03:16:000000:10627	Республика Бурятия, Прибайкальский район, с. Мостовка, ул. Строительная, дом №10
124	2.1.32	2.1.33	155°38.6`	34.12	данные отсутствуют	03:16:000000:10627	Республика Бурятия, Прибайкальский район, с. Мостовка, ул. Строительная, дом №10
125	2.1.33	2.1.34	160°50.9`	74.83	данные отсутствуют	03:16:000000:10627	Республика Бурятия, Прибайкальский район, с. Мостовка, ул. Строительная, дом №10
126	2.1.34	2.1.35	194°26.9`	70.46	данные отсутствуют	03:16:000000:10627	Республика Бурятия, Прибайкальский район, с. Мостовка, ул. Строительная, дом №10
127	2.1.35	2.1.36	252°30.7`	95.64	данные отсутствуют	03:16:000000:10627	Республика Бурятия, Прибайкальский район, с. Мостовка, ул. Строительная, дом №10
128	2.1.36	2.1.37	247°55.1`	325.85	данные отсутствуют	03:16:000000:10627	Республика Бурятия, Прибайкальский район, с. Мостовка, ул. Строительная, дом №10
129	2.1.37	2.1.1	323°37.7`	171.29	данные отсутствуют	данные отсутствуют	данные отсутствуют
130	2.2.38	2.2.39	246°59.2`	6.5	данные отсутствуют	03:16:530101:280, 03:16:530101:61	данные отсутствуют
131	2.2.39	2.2.40	157°12.5`	8.49	данные отсутствуют	03:16:530101:280, 03:16:530101:61	данные отсутствуют

ДОКУМЕНТ ПОДПИСАН
ЭЛЕКТРОННОЙ ПОДПИСЬЮ
Сертификат: 839971481847979980055521910400019784 43
Владелец: ПУБЛИЧНО-ПРАВОВАЯ КОМПАНИЯ РОСКАДАСТР
Действителен: с 24.12.2025 по 19.03.2027

полное наименование должности		инициалы, фамилия

Земельный участок
вид объекта недвижимости

Лист № 8 раздела 3.1	Всего листов раздела 3.1: 9	Всего разделов: 8	Всего листов выписки: 54

19.04.2026г. № КУВИ-001/2026-53653035	
Кадастровый номер:	03:16:000000:7094

1	2	3	4	5	6	7	8
132	2.2.40	2.2.41	67°1.3`	6.51	данные отсутствуют	03:16:530101:280, 03:16:530101:61	данные отсутствуют
133	2.2.41	2.2.38	337°8.8`	8.5	данные отсутствуют	03:16:530101:280, 03:16:530101:61	данные отсутствуют
134	2.3.42	2.3.43	249°30.4`	6.51	данные отсутствуют	03:16:530101:60	данные отсутствуют
135	2.3.43	2.3.44	159°28.6`	8.5	данные отсутствуют	03:16:530101:60	данные отсутствуют
136	2.3.44	2.3.45	69°28.5`	6.5	данные отсутствуют	03:16:530101:60	данные отсутствуют
137	2.3.45	2.3.42	339°32.3`	8.5	данные отсутствуют	03:16:530101:60	данные отсутствуют
138	2.4.46	2.4.47	197°47.2`	10.05	данные отсутствуют	данные отсутствуют	данные отсутствуют
139	2.4.47	2.4.48	176°23.8`	10.82	данные отсутствуют	данные отсутствуют	данные отсутствуют
140	2.4.48	2.4.49	155°43.9`	14.84	данные отсутствуют	данные отсутствуют	данные отсутствуют
141	2.4.49	2.4.50	147°8.8`	13.68	данные отсутствуют	данные отсутствуют	данные отсутствуют
142	2.4.50	2.4.51	119°46.8`	16.35	данные отсутствуют	данные отсутствуют	данные отсутствуют
143	2.4.51	2.4.52	84°8.3`	11.65	данные отсутствуют	данные отсутствуют	данные отсутствуют
144	2.4.52	2.4.53	70°56.5`	19.2	данные отсутствуют	данные отсутствуют	данные отсутствуют
145	2.4.53	2.4.54	92°12.9`	17.59	данные отсутствуют	данные отсутствуют	данные отсутствуют
146	2.4.54	2.4.55	90°6.4`	26.69	данные отсутствуют	данные отсутствуют	данные отсутствуют
147	2.4.55	2.4.56	87°49.7`	31.93	данные отсутствуют	данные отсутствуют	данные отсутствуют
148	2.4.56	2.4.57	53°31.9`	12.82	данные отсутствуют	данные отсутствуют	данные отсутствуют
149	2.4.56	2.4.56			данные отсутствуют	03:16:000000:241	Россия, Республика Бурятия, Прибайкальский район, с. Мостовка, ул. Профсоюзная, дом №9, кв. 1; Россия, Республика Бурятия, Прибайкальский район, с. Мостовка, ул. Ленина, дом №19
150	2.4.57	2.4.58	33°45.3`	9.75	данные отсутствуют	данные отсутствуют	данные отсутствуют
151	2.4.58	2.4.59	18°24.4`	6.4	данные отсутствуют	данные отсутствуют	данные отсутствуют
152	2.4.59	2.4.60	17°23.9`	7.52	данные отсутствуют	данные отсутствуют	данные отсутствуют
153	2.4.60	2.4.61	329°45.1`	5.78	данные отсутствуют	данные отсутствуют	данные отсутствуют
154	2.4.61	2.4.62	323°1.0`	10.14	данные отсутствуют	данные отсутствуют	данные отсутствуют
155	2.4.62	2.4.63	304°47.4`	10.69	данные отсутствуют	03:16:530101:280	данные отсутствуют
156	2.4.63	2.4.64	285°30.8`	24.08	данные отсутствуют	03:16:530101:280	данные отсутствуют

ДОКУМЕНТ ПОДПИСАН
ЭЛЕКТРОННОЙ ПОДПИСЬЮ
Сертификат: 839971481847979980055521910400019784 43
Владелец: ПУБЛИЧНО-ПРАВОВАЯ КОМПАНИЯ РОСКАДАСТР
Действителен: с 24.12.2025 по 19.03.2027

полное наименование должности		инициалы, фамилия

Земельный участок
вид объекта недвижимости

Лист № 9 раздела 3.1	Всего листов раздела 3.1: 9	Всего разделов: 8	Всего листов выписки: 54

19.04.2026г. № КУВИ-001/2026-53653035	
Кадастровый номер:	03:16:000000:7094

1	2	3	4	5	6	7	8
157	2.4.64	2.4.65	265°31.9`	73.8	данные отсутствуют	03:16:530101:280	данные отсутствуют
158	2.4.65	2.4.46	264°52.4`	36.82	данные отсутствуют	03:16:530101:280	данные отсутствуют

ДОКУМЕНТ ПОДПИСАН
ЭЛЕКТРОННОЙ ПОДПИСЬЮ
Сертификат: 839971481847979980055521910400019784 43
Владелец: ПУБЛИЧНО-ПРАВОВАЯ КОМПАНИЯ РОСКАДАСТР
Действителен: с 24.12.2025 по 19.03.2027

полное наименование должности	инициалы, фамилия

Выписка из Единого государственного реестра недвижимости об объекте недвижимости

Описание местоположения земельного участка

Земельный участок
вид объекта недвижимости

Лист № 1 раздела 3.2	Всего листов раздела 3.2: 6	Всего разделов: 8	Всего листов выписки: 54

19.04.2026г. № КУВИ-001/2026-53653035	
Кадастровый номер:	03:16:000000:7094

Сведения о характерных точках границы земельного участка

Система координат МСК-03, зона 4

Номер точки	Координаты, м		Описание закрепления на местности	Средняя квадратичная погрешность определения координат характерных точек границ земельного участка, м
	X	Y		
1	2	3	4	5
1	563362.51	4112861.62	-	-
2	563354.45	4112864.35	-	-
3	563352.39	4112858.19	-	-
4	563360.45	4112855.47	-	-
1	563362.51	4112861.62	-	-
1	563212.21	4112487.48	-	-
2	563204.33	4112490.63	-	-
3	563201.91	4112484.6	-	-
4	563209.81	4112481.45	-	-
1	563212.21	4112487.48	-	-
1	562509.55	4111939.18	-	-
2	562507.4	4111940.19	-	-
3	562506.41	4111938.07	-	-
4	562508.54	4111937.07	-	-
1	562509.55	4111939.18	-	-
1	563167.88	4113328.39	-	-
2	563165.77	4113329.38	-	-
3	563164.75	4113327.28	-	-
4	563166.88	4113326.27	-	-
1	563167.88	4113328.39	-	-
1	563027.88	4113040.28	-	-
2	563030.01	4113039.29	-	-

ДОКУМЕНТ ПОДПИСАН
ЭЛЕКТРОННОЙ ПОДПИСЬЮ
Сертификат: 839971481847979980055521910400019784 43
Владелец: ПУБЛИЧНО-ПРАВОВАЯ КОМПАНИЯ РОСКАДАСТР
Действителен: с 24.12.2025 по 19.03.2027

полное наименование должности		инициалы, фамилия

Земельный участок
вид объекта недвижимости

Лист № 2 раздела 3.2	Всего листов раздела 3.2: 6	Всего разделов: 8	Всего листов выписки: 54

19.04.2026г. № КУВИ-001/2026-53653035	
Кадастровый номер:	03:16:000000:7094

1	2	3	4	5
3	563031.04	4113041.41	-	-
4	563028.89	4113042.4	-	-
1	563027.88	4113040.28	-	-
1	562888.89	4112739.16	-	-
2	562886.76	4112740.14	-	-
3	562885.76	4112738.02	-	-
4	562887.88	4112737.02	-	-
1	562888.89	4112739.16	-	-
1	562770.84	4112489.52	-	-
2	562768.72	4112490.54	-	-
3	562767.72	4112488.4	-	-
4	562769.83	4112487.39	-	-
1	562770.84	4112489.52	-	-
1	562633.14	4112209	-	-
2	562636.77	4112207.29	-	-
3	562638.45	4112210.92	-	-
4	562634.85	4112212.63	-	-
1	562633.14	4112209	-	-
1	563447.93	4112019.27	-	2.5
2	563486.01	4112084.46	-	2.5
3	563331.92	4112345.49	-	2.5
4	563421.63	4112478.5	-	2.5
5	563252.28	4112527.06	-	2.5
6	563450.19	4113017.88	-	2.5
7	563396.82	4113136.5	-	2.5
8	563388.08	4113177.25	-	2.5
9	563418.91	4113346.31	-	2.5
10	563403.93	4113359.28	-	2.5
11	563230.86	4113426.51	-	2.5

ДОКУМЕНТ ПОДПИСАН
ЭЛЕКТРОННОЙ ПОДПИСЬЮ
Сертификат: 839971481847979980055521910400019784 43
Владелец: ПУБЛИЧНО-ПРАВОВАЯ КОМПАНИЯ РОСКАДАСТР
Действителен: с 24.12.2025 по 19.03.2027

полное наименование должности	инициалы, фамилия

Земельный участок
вид объекта недвижимости

Лист № 3 раздела 3.2	Всего листов раздела 3.2: 6	Всего разделов: 8	Всего листов выписки: 54

19.04.2026г. № КУВИ-001/2026-53653035	
Кадастровый номер:	03:16:000000:7094

1	2	3	4	5
12	563139.49	4113439.84	-	2.5
13	563100.07	4113495.81	-	2.5
14	563053.66	4113501.21	-	2.5
15	562961.09	4113481.92	-	2.5
16	562775.92	4113548	-	2.5
17	562744.99	4113463.27	-	2.5
18	562715.67	4113296.63	-	2.5
19	562663.52	4113234.44	-	2.5
20	562595.12	4113182.63	-	2.5
21	562567.93	4113144.99	-	2.5
22	562547.17	4113135.71	-	2.5
23	562518.78	4113049.86	-	2.5
24	562495.77	4113040.98	-	2.5
25	562455.91	4112959.86	-	2.5
26	562300.6	4113011.55	-	2.5
27	562275.21	4112985.09	-	2.5
28	562261.3	4112982.75	-	2.5
29	562221.2	4112907.25	-	2.5
30	562210.4	4112895.92	-	2.5
31	562199.74	4112883.19	-	2.5
32	562160.74	4112773.12	-	2.5
33	562147.31	4112730.03	-	2.5
34	561943.05	4112242.22	-	2.5
35	562387.51	4111659.79	-	2.5
36	562500.75	4111579.64	-	2.5
37	562549.34	4111549.66	-	2.5
38	562610.14	4111521.17	-	2.5
39	562662.97	4111473.48	-	2.5
40	562704.95	4111461.81	-	2.5

ДОКУМЕНТ ПОДПИСАН
ЭЛЕКТРОННОЙ ПОДПИСЬЮ
Сертификат: 839971481847979980055521910400019784 43
Владелец: ПУБЛИЧНО-ПРАВОВАЯ КОМПАНИЯ РОСКАДАСТР
Действителен: с 24.12.2025 по 19.03.2027

полное наименование должности		инициалы, фамилия

Земельный участок
вид объекта недвижимости

Лист № 4 раздела 3.2	Всего листов раздела 3.2: 6	Всего разделов: 8	Всего листов выписки: 54

19.04.2026г. № КУВИ-001/2026-53653035	
Кадастровый номер:	03:16:000000:7094

1	2	3	4	5
41	562771.73	4111602.91	-	2.5
42	562809.61	4111602.83	-	2.5
43	562840.93	4111669.75	-	2.5
44	562910.07	4111845.31	-	2.5
45	562951.2	4111944.97	-	2.5
46	562937.13	4111990.8	-	2.5
47	562962.21	4112063.54	-	2.5
48	562987.7	4112118.22	-	2.5
49	563011.25	4112154.23	-	2.5
50	563035.84	4112156.94	-	2.5
51	563075.83	4112287.87	-	2.5
52	563156.08	4112268.8	-	2.5
53	563305.85	4112138.77	-	2.5
54	563304.77	4112091.13	-	2.5
55	563355.44	4112032.16	-	2.5
56	563383.85	4112042.51	-	2.5
1	563447.93	4112019.27	-	2.5
1	564118.08	4114737.29	-	-
2	564110.25	4114740.59	-	-
3	564107.71	4114734.6	-	-
4	564115.54	4114731.31	-	-
1	564118.08	4114737.29	-	-
1	563964.34	4114355.88	-	-
2	563956.38	4114358.85	-	-
3	563954.1	4114352.76	-	-
4	563962.06	4114349.78	-	-
1	563964.34	4114355.88	-	-
1	563972.2	4114373.28	-	-
2	563975.49	4114409.95	-	-

ДОКУМЕНТ ПОДПИСАН
ЭЛЕКТРОННОЙ ПОДПИСЬЮ
Сертификат: 839971481847979980055521910400019784 43
Владелец: ПУБЛИЧНО-ПРАВОВАЯ КОМПАНИЯ РОСКАДАСТР
Действителен: с 24.12.2025 по 19.03.2027

полное наименование должности		инициалы, фамилия

Земельный участок
вид объекта недвижимости

Лист № 5 раздела 3.2	Всего листов раздела 3.2: 6	Всего разделов: 8	Всего листов выписки: 54

19.04.2026г. № КУВИ-001/2026-53653035	
Кадастровый номер:	03:16:000000:7094

1	2	3	4	5
3	563981.24	4114483.53	-	-
4	563974.8	4114506.73	-	-
5	563968.7	4114515.51	-	-
6	563960.6	4114521.61	-	-
7	563955.61	4114524.52	-	-
8	563948.43	4114522.27	-	-
9	563942.36	4114520.25	-	-
10	563934.25	4114514.83	-	-
11	563926.63	4114504.52	-	-
12	563925.42	4114472.61	-	-
13	563925.47	4114445.92	-	-
14	563926.15	4114428.34	-	-
15	563919.88	4114410.19	-	-
16	563918.69	4114398.6	-	-
17	563926.81	4114384.41	-	-
18	563938.3	4114376.99	-	-
19	563951.83	4114370.89	-	-
20	563962.63	4114370.21	-	-
1	563972.2	4114373.28	-	-
1	564257.7	4113428.62	-	2.5
2	564466.33	4113801.1	-	2.5
3	564607.78	4114070	-	2.5
4	564646.11	4114152.13	-	2.5
5	564674.34	4114233.42	-	2.5
6	564652.83	4114278.9	-	2.5
7	564680.4	4114349.58	-	2.5
8	564765.58	4114527.56	-	2.5
9	564782.96	4114549.28	-	2.5
10	564584.99	4114666.13	-	2.5

ДОКУМЕНТ ПОДПИСАН
ЭЛЕКТРОННОЙ ПОДПИСЬЮ
Сертификат: 839971481847979980055521910400019784 43
Владелец: ПУБЛИЧНО-ПРАВОВАЯ КОМПАНИЯ РОСКАДАСТР
Действителен: с 24.12.2025 по 19.03.2027

полное наименование должности	инициалы, фамилия

Земельный участок
вид объекта недвижимости

Лист № 6 раздела 3.2	Всего листов раздела 3.2: 6	Всего разделов: 8	Всего листов выписки: 54

19.04.2026г. № КУВИ-001/2026-53653035	
Кадастровый номер:	03:16:000000:7094

1	2	3	4	5
11	564487.93	4114448.24	-	2.5
12	564438.96	4114477.99	-	2.5
13	564365.65	4114497.77	-	2.5
14	564418.06	4114620.46	-	2.5
15	564451.27	4114677.41	-	2.5
16	564125.73	4114884.54	-	2.5
17	564068.06	4114837.61	-	2.5
18	563815.21	4114262.43	-	2.5
19	563967.79	4114300.71	-	2.5
20	564008.94	4114357.7	-	2.5
21	564053.43	4114349.89	-	2.5
22	564064.47	4114313.56	-	2.5
23	564143.14	4114296.03	-	2.5
24	564216.04	4114282.48	-	2.5
25	564254.24	4114250.21	-	2.5
26	564351.51	4114240.62	-	2.5
27	564454.86	4114240.66	-	2.5
28	564556.19	4114198.93	-	2.5
29	564574.05	4114170.13	-	2.5
30	564516.54	4114071.44	-	2.5
31	564464.56	4113944.33	-	2.5
32	564441.01	4113902.33	-	2.5
33	564409.93	4113916.4	-	2.5
34	564339.24	4113940.95	-	2.5
35	564271.01	4113923.37	-	2.5
36	564242.27	4113832.15	-	2.5
37	564119.78	4113530.2	-	2.5
1	564257.7	4113428.62	-	2.5

полное наименование должности	ДОКУМЕНТ ПОДПИСАН ЭЛЕКТРОННОЙ ПОДПИСЬЮ Сертификат: 839971481847979980055521910400019784 43 Владелец: ПУБЛИЧНО-ПРАВОВАЯ КОМПАНИЯ РОСКАДАСТР Действителен: с 24.12.2025 по 19.03.2027	инициалы, фамилия

Выписка из Единого государственного реестра недвижимости об объекте недвижимости

Сведения о частях земельного участка

Земельный участок
вид объекта недвижимости

Лист № 1 раздела 4	Всего листов раздела 4: 1	Всего разделов: 8	Всего листов выписки: 54

19.04.2026г. № КУВИ-001/2026-53653035	
Кадастровый номер:	03:16:000000:7094

План (чертеж, схема) части земельного участка	Учетный номер части: 03:16:000000:7094/7



Масштаб 1:5000	Условные обозначения:		

ДОКУМЕНТ ПОДПИСАН
ЭЛЕКТРОННОЙ ПОДПИСЬЮ
Сертификат: 839971481847979980055521910400019784 43
Владелец: ПУБЛИЧНО-ПРАВОВАЯ КОМПАНИЯ РОСКАДАСТР
Действителен: с 24.12.2025 по 19.03.2027

полное наименование должности		инициалы, фамилия

Выписка из Единого государственного реестра недвижимости об объекте недвижимости

Сведения о частях земельного участка

Земельный участок
вид объекта недвижимости

Лист № 1 раздела 4.1	Всего листов раздела 4.1: 5	Всего разделов: 8	Всего листов выписки: 54

19.04.2026г. № КУВИ-001/2026-53653035	
Кадастровый номер:	03:16:000000:7094

Учетный номер части	Площадь, м2	Содержание ограничения в использовании или ограничения права на объект недвижимости или обременения объекта недвижимости
1	2	3
03:16:000000:7094/7	116119	вид ограничения (обременения): ограничения прав на земельный участок, предусмотренные статьей 56 Земельного кодекса Российской Федерации; Срок действия: не установлен; реквизиты документа-основания: постановление об утверждении Перечня особо ценных продуктивных сельскохозяйственных угодий, расположенных на территории Республики Бурятия, использование которых для целей, не связанных с ведением сельского хозяйства, не допускается от 02.06.2022 № 319 выдан: Министерство природных ресурсов Республики Бурятия; Содержание ограничения (обременения): В зонах с особыми условиями использования территории, на особо ценных продуктивные сельскохозяйственные угодья, которых для целей не связанных с ведением сельского хозяйства, не допускается Согласно с.. 7 ФЗ «О переводе земель и земельных участков из одной категории в другую» от21.12.2004 №172» Перевод этих земель в другую категорию допускается в исключительных случаях, связанных: - с установлением или изменением черты населенных пунктов; - со строительством дорог, линий электропередачи, линий связи (в том числе линейно-кабельных сооружений), нефтепроводов, газопроводов и иных трубопроводов, железнодорожных линий и других подобных сооружений (далее-линейные объекты) при наличии утвержденного в установленном порядке проекта рекультивации части сельскохозяйственных угодий, предоставляемой на период осуществления строительства линейных объектов; - с выполнением международных обязательств Российской Федерации, обеспечением обороны страны и безопасности государства при отсутствии иных вариантов размещения соответствующих объектов; - с добычей полезных ископаемых при наличии утвержденного проекта рекультивации земель; Реестровый номер границы: 03:16-6.9; Вид объекта реестра границ: Зона с особыми условиями использования территории; Вид зоны по документу: особо ценные продуктивные сельскохозяйсвенные угодья; Тип зоны: Особо ценные земли
1	данные отсутствуют	вид ограничения (обременения): ограничения прав на земельный участок, предусмотренные статьей 56 Земельного кодекса Российской Федерации; Срок действия: не установлен;

полное наименование должности	ДОКУМЕНТ ПОДПИСАН ЭЛЕКТРОННОЙ ПОДПИСЬЮ Сертификат: 839971481847979980055521910400019784 43 Владелец: ПУБЛИЧНО-ПРАВОВАЯ КОМПАНИЯ РОСКАДАСТР Действителен: с 24.12.2025 по 19.03.2027	инициалы, фамилия

Земельный участок
вид объекта недвижимости

Лист № 2 раздела 4.1	Всего листов раздела 4.1: 5	Всего разделов: 8	Всего листов выписки: 54

19.04.2026г. № КУВИ-001/2026-53653035	
Кадастровый номер:	03:16:000000:7094

		реквизиты документа-основания: карта (план) объекта землеустройства от 30.04.2015 № б/н выдан: ООО "Вертикаль"; Содержание ограничения (обременения): В зонах с особыми условиями использования территории, на особо ценных продуктивные сельскохозяйственные угодья, которых для целей не связанных с ведением сельского хозяйства, не допускается Согласно с.. 7 ФЗ «О переводе земель и земельных участков из одной категории в другую» от21.12.2004 №172» Перевод этих земель в другую категорию допускается в исключительных случаях, связанных: - с установлением или изменением черты населенных пунктов; - со строительством дорог, линий электропередачи, линий связи (в том числе линейно-кабельных сооружений), нефтепроводов, газопроводов и иных трубопроводов, железнодорожных линий и других подобных сооружений (далее-линейные объекты) при наличии утвержденного в установленном порядке проекта рекультивации части сельскохозяйственных угодий, предоставляемой на период осуществления строительства линейных объектов; - с выполнением международных обязательств Российской Федерации, обеспечением обороны страны и безопасности государства при отсутствии иных вариантов размещения соответствующих объектов; - с добычей полезных ископаемых при наличии утвержденного проекта рекультивации земель;; Реестровый номер границы: 03.16.2.18
2	данные отсутствуют	вид ограничения (обременения): ограничения прав на земельный участок, предусмотренные статьей 56 Земельного кодекса Российской Федерации; Срок действия: не установлен; реквизиты документа-основания: карта план от 23.04.2014 № 10-366 выдан: ООО КРОНА; Содержание ограничения (обременения): Республика Бурятия, Муниципальное образование "Кабанский район", Территориальная (охранная) зона волоконно- оптической кабельной линии связи, от западной границы с Иркутской областью, в просеке ЛЭП 220 кВ, по землям Бабушкинского лесничества, пересечение а/дороги М-55 (км.стб. 883/221+920м), с прохождением до здания АТС в п. Танхой, от здания АТС по п. Танхой до пересечение а/дороги М-55 (км.стб. 882/222+120м), по землям Бабушкинского лесничества в просеке ЛЭП 220 кВ, с прохождением по землям МО ГП "Бабушкинское" до колодца телефонной канализации, расположенного по ул. Ленина, в г. Бабушкин; от колодца телефонной канализации, расположенного по ул. Красноармейская в г. Бабушкин, вдоль просеки ЛЭП 220 кВ по землям Бабушкинского и Кабанского лесничества, по землям транссовхоза "Большереченский", МО СП "Большереченское", МО СП "Посольское", землям ФГУСП ОПХ "Байкальское", МО ГП "Каменское", МО СП "Кабанское", землям ФГУСП ОПХ "Байкальское", до колодца телефонной канализации, расположенного по ул. Ленина в с. Кабанск; от распределительного шкафа, расположенного по ул. Спортивная в с. Кабанск, вдоль проселочной дороги по землям МО СП "Кабанское", землям ФГУСП ОПХ "Байкальское" до пересечение а/дороги М-55 (км.стб.352/752+67м), ж/дороги (км. стб.5548/5549+826м), по землям МО СП "Кабанское", землям ФГУСП ОПХ "Байкальское", МО ГП "Селенгинское", землям ОАО "Селенгинского ЦКК", землям совхоза "Тресковский", землям МО СП "Брянское", до западной границы с

ДОКУМЕНТ ПОДПИСАН
ЭЛЕКТРОННОЙ ПОДПИСЬЮ
Сертификат: 839971481847979980055521910400019784 43
Владелец: ПУБЛИЧНО-ПРАВОВАЯ КОМПАНИЯ РОСКАДАСТР
Действителен: с 24.12.2025 по 19.03.2027

полное наименование должности		инициалы, фамилия

Земельный участок
вид объекта недвижимости

Лист № 3 раздела 4.1	Всего листов раздела 4.1: 5	Всего разделов: 8	Всего листов выписки: 54

19.04.2026г. № КУВИ-001/2026-53653035	
Кадастровый номер:	03:16:000000:7094

		Прибайкальским районом; марка кабеля: ДПМ-048Т08-06-15,0/1,0 ДПС-048Т08-06-15,0/1,0. В пределах территориальной (охранной) зоны волоконно- оптической кабельной линии связи без письменного согласия и присутствия представителей предприятия, эксплуатирующего линию связи, юридическим и физическим лицам запрещается (согласно Постановления Правительства РФ от 09.06.1995г. №578 "Об утверждении правил охраны линий и сооружений связи Российской Федерации"): а) осуществлять всякого рода строительные, монтажные и взрывные работы, планировку фунта землеройными механизмами (за исключением зон песчаных барханов) и земляные работы (за исключением вспашки на глубину не более 0,3 метра); б) производить геолого-съемочные, поисковые, геодезические и другие изыскательские работы, которые связаны с бурением скважин, шурфованием, взятием проб грунта, осуществлением взрывных работ; в) производить посадку деревьев, располагать полевые станы, содержать скот, складировать материалы, корма и удобрения, жечь костры, устраивать стрельбища; г) устраивать проезды и стоянки автотранспорта, тракторов и механизмов, строить каналы (арыки), устраивать заграждения и другие препятствия; д) производить строительство и реконструкцию линий электропередач, радиостанций и других объектов, излучающих электромагнитную энергию и оказывающих опасное воздействие на линии связи и линии радиофикации; е) производить защиту подземных коммуникаций от коррозии без учета проходящих подземных кабельных линий связи; ж) производить всякого рода действия, которые могут нарушить нормальную работу линий связи и линий радиофикации.; Реестровый номер границы: 03.09.2.104
3	данные отсутствуют	вид ограничения (обременения): ограничения прав на земельный участок, предусмотренные статьей 56 Земельного кодекса Российской Федерации; Срок действия: не установлен; реквизиты документа-основания: карта план от 17.03.2014 № 0316/101/10-284 выдан: ООО КРОНА; Содержание ограничения (обременения): Республика Бурятия, Муниципальное образование "Прибайкальский район", Территориальная (охранная) зона волоконно-оптической кабельной линии связи, от западной границы с МО "Кабанский район" в просеке ЛЭП 110 кВ, по землям МО СП "Ильинское", Прибайкальского лесничества, МО СП "Татауровское", пересечение в районе п. Татаурово ж/дороги (км 5600/5601-65м), а/дороги М-55 (км.стб. 402/702+700м), по землям МО СП "Татауровское" до реки Селенга (левый берег); от реки Селенга (правый берег) по землям МО СП "Итанцинское", МО СП "Турунтаевское" до колодца по ул. 50-лет Октября в с. Турунтаево; из колодца по ул. Спортивная в с. Турунтаево, по землям МО СП "Турунтаевское", Прибайкальского лесничества до северно-западной границы с МО "Заиграевский район"; марка кабеля: ДПМ-048Т08-06-15,0/1,0 ДПС-048Т08-06-15,0/1,0, ДП2-048Т08-06-20,0/1,0. В пределах территориальной (охранной) зоны волоконно- оптической кабельной линии связи без письменного согласия и присутствия представителей предприятия, эксплуатирующего линию связи, юридическим и физическим лицам запрещается (согласно Постановления Правительства РФ от 09.06.1995г. №578 "Об утверждении правил охраны линий и сооружений связи Российской Федерации"): а) осуществлять

ДОКУМЕНТ ПОДПИСАН
ЭЛЕКТРОННОЙ ПОДПИСЬЮ
Сертификат: 839971481847979980055521910400019784 43
Владелец: ПУБЛИЧНО-ПРАВОВАЯ КОМПАНИЯ РОСКАДАСТР
Действителен: с 24.12.2025 по 19.03.2027

полное наименование должности		инициалы, фамилия

Земельный участок
вид объекта недвижимости

Лист № 4 раздела 4.1	Всего листов раздела 4.1: 5	Всего разделов: 8	Всего листов выписки: 54

19.04.2026г. № КУВИ-001/2026-53653035	
Кадастровый номер:	03:16:000000:7094

		всякого рода строительные, монтажные и взрывные работы, планировку фунта землеройными механизмами (за исключением зон песчаных барханов) и земляные работы (за исключением вспашки на глубину не более 0,3 метра); б) производить геолого-съемочные, поисковые, геодезические и другие изыскательские работы, которые связаны с бурением скважин, шурфованием, взятием проб грунта, осуществлением взрывных работ; в) производить посадку деревьев, располагать полевые станы, содержать скот, складировать материалы, корма и удобрения, жечь костры, устраивать стрельбища; г) устраивать проезды и стоянки автотранспорта, тракторов и механизмов, строить каналы (арыки), устраивать заграждения и другие препятствия; д) производить строительство и реконструкцию линий электропередач, радиостанций и других объектов, излучающих электромагнитную энергию и оказывающих опасное воздействие на линии связи и линии радиофикации; е) производить защиту подземных коммуникаций от коррозии без учета проходящих подземных кабельных линий связи; ж) производить всякого рода действия, которые могут нарушить нормальную работу линий связи и линий радиофикации.; Реестровый номер границы: 03.16.2.57
4	данные отсутствуют	вид ограничения (обременения): ограничения прав на земельный участок, предусмотренные статьей 56 Земельного кодекса Российской Федерации; Срок действия: не установлен; реквизиты документа-основания: письмо от 09.07.2013 № 1510/08-12-2013; Содержание ограничения (обременения): Ограничения: на территории охранной зоны запрещено осуществление любых действий, которые могут нарушить безопасную работу объектов электросетевого хозяйства, в том числе привести к их повреждению или уничтожению, и (или) повлечь причинение вреда жизни, здоровью граждан и имуществу физических или юридических лиц, а также повлечь нанесение экологического ущерба (Правила установления охранных зон объектов электросетевого хозяйства и особых условий использования земельных участков, расположенных в границах таких зон, утвержденные Постановлением Правительства РФ от 24.02.2009 г. № 160); Реестровый номер границы: 03.00.2.35
5	данные отсутствуют	вид ограничения (обременения): ограничения прав на земельный участок, предусмотренные статьей 56 Земельного кодекса Российской Федерации; Срок действия: не установлен; реквизиты документа-основания: письмо от 09.07.2013 № 1510/08-12-2013; Содержание ограничения (обременения): Ограничения: на территории охранной зоны запрещено осуществление любых действий, которые могут нарушить безопасную работу объектов электросетевого хозяйства, в том числе привести к их повреждению или уничтожению, и (или) повлечь причинение вреда жизни, здоровью граждан и имуществу физических или юридических лиц, а

ДОКУМЕНТ ПОДПИСАН
ЭЛЕКТРОННОЙ ПОДПИСЬЮ
Сертификат: 839971481847979980055521910400019784 43
Владелец: ПУБЛИЧНО-ПРАВОВАЯ КОМПАНИЯ РОСКАДАСТР
Действителен: с 24.12.2025 по 19.03.2027

полное наименование должности		инициалы, фамилия

Земельный участок
вид объекта недвижимости

Лист № 5 раздела 4.1	Всего листов раздела 4.1: 5	Всего разделов: 8	Всего листов выписки: 54

19.04.2026г. № КУВИ-001/2026-53653035	
Кадастровый номер:	03:16:000000:7094

		также повлечь нанесение экологического ущерба (Правила установления охранных зон объектов электросетевого хозяйства и особых условий использования земельных участков, расположенных в границах таких зон, утвержденные Постановлением Правительства РФ от 24.02.2009 г. № 160); Реестровый номер границы: 03.00.2.33
6	данные отсутствуют	вид ограничения (обременения): ограничения прав на земельный участок, предусмотренные статьей 56 Земельного кодекса Российской Федерации; Срок действия: не установлен; реквизиты документа-основания: постановление Правительства Российской Федерации "О порядке установления охранных зон объектов электросетевого хозяйства и особых условий использования земельных участков, расположенных в границах таких зон" от 24.02.2009 № 160 выдан: Правительства Российской Федерации; Содержание ограничения (обременения): В охранных зонах запрещается осуществлять любые действия, которые могут нарушить безопасную работу объектов электросетевого хозяйства, в том числе привести к их повреждению или уничтожению, и (или) повлечь причинение вреда жизни, здоровью граждан и имуществу физических или юридических лиц, а также повлечь нанесение экологического ущерба и возникновение пожаров, в том числе: а) набрасывать на провода и опоры воздушных линий электропередачи посторонние предметы, а также подниматься на опоры воздушных линий электропередачи; б) размещать любые объекты и предметы (материалы) в пределах созданных в соответствии с требованиями нормативно-технических документов проходов и подъездов для доступа к объектам электросетевого хозяйства, а также проводить любые работы и возводить сооружения, которые могут препятствовать доступу к объектам электросетевого хозяйства, без создания необходимых для такого доступа проходов и подъездов; в) находиться в пределах огороженной территории и помещениях распределительных устройств и подстанций, открывать двери и люки распределительных устройств и подстанций, производить переключения и подключения в электрических сетях (указанное требование не распространяется на работников, занятых выполнением разрешенных в установленном порядке работ), разводить огонь в пределах охранных зон вводных и распределительных устройств, подстанций, воздушных линий электропередачи, а также в охранных зонах кабельных линий электропередачи; г) размещать свалки; д) производить работы ударными механизмами, сбрасывать тяжести массой свыше 5 тонн, производить сброс и слив едких и коррозионных веществ и горюче-смазочных материалов (в охранных зонах подземных кабельных линий электропередачи).; Реестровый номер границы: 03.00.2.48

ДОКУМЕНТ ПОДПИСАН
ЭЛЕКТРОННОЙ ПОДПИСЬЮ
Сертификат: 839971481847979980055521910400019784 43
Владелец: ПУБЛИЧНО-ПРАВОВАЯ КОМПАНИЯ РОСКАДАСТР
Действителен: с 24.12.2025 по 19.03.2027

полное наименование должности		инициалы, фамилия

Выписка из Единого государственного реестра недвижимости об объекте недвижимости

Сведения о частях земельного участка

Земельный участок
вид объекта недвижимости

Лист № 1 раздела 4.2	Всего листов раздела 4.2: 1	Всего разделов: 8	Всего листов выписки: 54

19.04.2026г. № КУВИ-001/2026-53653035	
Кадастровый номер:	03:16:000000:7094

Сведения о характерных точках границы части (частей) земельного участка

Учетный номер части: 03:16:000000:7094/7

Система координат

Номер точки	Координаты, м		Описание закрепления на местности	Средняя квадратичная погрешность определения координат характерных точек границ земельного участка, м
	X	Y		
1	2	3	4	5
1	564646.75	4114153.98	-	-
2	564674.34	4114233.42	-	-
3	564652.83	4114278.9	-	-
4	564680.4	4114349.58	-	-
5	564765.58	4114527.56	-	-
6	564782.96	4114549.28	-	-
7	564590.75	4114662.73	-	-
8	564497.72	4114446.62	-	-
9	564488.82	4114450.23	-	-
10	564487.93	4114448.24	-	-
11	564476.26	4114455.33	-	-
12	564383.68	4114492.91	-	-
13	564369.73	4114496.67	-	-
14	564317.32	4114323.89	-	-
1	564646.75	4114153.98	-	-

полное наименование должности	ДОКУМЕНТ ПОДПИСАН ЭЛЕКТРОННОЙ ПОДПИСЬЮ Сертификат: 839971481847979980055521910400019784 43 Владелец: ПУБЛИЧНО-ПРАВОВАЯ КОМПАНИЯ РОСКАДАСТР Действителен: с 24.12.2025 по 19.03.2027	инициалы, фамилия